





ZAŁĄCZNIK NR 1
DO DECYZJI O USTALENIU LOKALIZACJI
INWESTYCJI CELEM PUBLICZNEGO
NR GKR.0733.001.2015
Z DN. 01.06.2015r.



Krystian Kotynia
BURNIETRZ
Krystian Kotynia

OZNACZENIA

-  Granica terenu, niezbędnego dla realizacji inwestycji i obszar na który inwestycja będzie oddziaływać
-  Granica własności
-  Projektowany kanał
-  Nr działek pod realizację
Nr działek przylegających

Rys. nr 2
MAPA SYTUACYJNO - WYSOKOŚCIOWA Z EWIDENCJĄ GRUNTÓW,
Z NANIESIONĄ GRANICĄ TERENU OBJĘTEGO WNIOSEM,
LOKALIZACJĄ KOLEKTORA DESZCZOWEGO ORAZ
OBZARU NA KTÓRY TA INWESTYCJA BĘDZIE ODDZIAŁYWAĆ.

Temat: - BUDOWA KOLEKTORA DESZCZOWEGO OD ULICY
BACZYŃSKIEGO DO ROWU MELIORACYJNEGO
W ULICY KOŚCIUSZKI W KRZEPICACH

FIRMA TOM
Tomasz Tomasiński
ul. Focha 72/74 m. 42-200 Częstochowa
tel. 034 365 22 02, 501 297 842
NIP 573-166-15-98 - IKS 150000006

skala: 1:1000