

**Uchwała Nr XXXI/272/09**  
**Rady Miejskiej w Krzepicach**  
**z dnia 30 czerwca 2009 roku.**

**w sprawie przystąpienia do sporządzenia zmian w „Studium uwarunkowań i kierunków zagospodarowania przestrzennego miasta i gminy Krzepice”**

Na podstawie art. 9 ust. 1 w związku z art. 27 ustawy z dnia 27 marca 2003 roku o planowaniu i zagospodarowaniu przestrzennym (Dz. U. z 2003 roku Nr 80, poz. 717; z późn. zm.) oraz art. 7 ust. 1 pkt 1 i art. 18 ust. 2 pkt 15 ustawy z dnia 08 marca 1990 roku o samorządzie gminnym (tj. Dz. U. z 2001 roku Nr 142, poz. 1591; z późn. zm.)

**Rada Miejska w Krzepicach**  
**uchwała:**

**§ 1**

Przystąpić do sporządzenia zmian w „Studium uwarunkowań i kierunków zagospodarowania przestrzennego miasta i gminy Krzepice” dla terenu obejmującego część nieruchomości, położonych w Krzepicach, Dankowicach i Zajączkach Drugich.

**§ 2**

Granica obszarów objętych zmianą w „Studium uwarunkowań i kierunków zagospodarowania przestrzennego miasta i gminy Krzepice” została określona na mapach w skali 1 : 2000, stanowiących załączniki nr 1, 2, 3 i 4 do niniejszej uchwały.

**§ 3**

Zakres ustaleń „studium” winien zawierać obowiązkowo uwarunkowania wynikające z art. 10 ust. 1 i 2 ustawy z dnia 27 marca 2003 roku o planowaniu i zagospodarowaniu przestrzennym.


**§ 4**

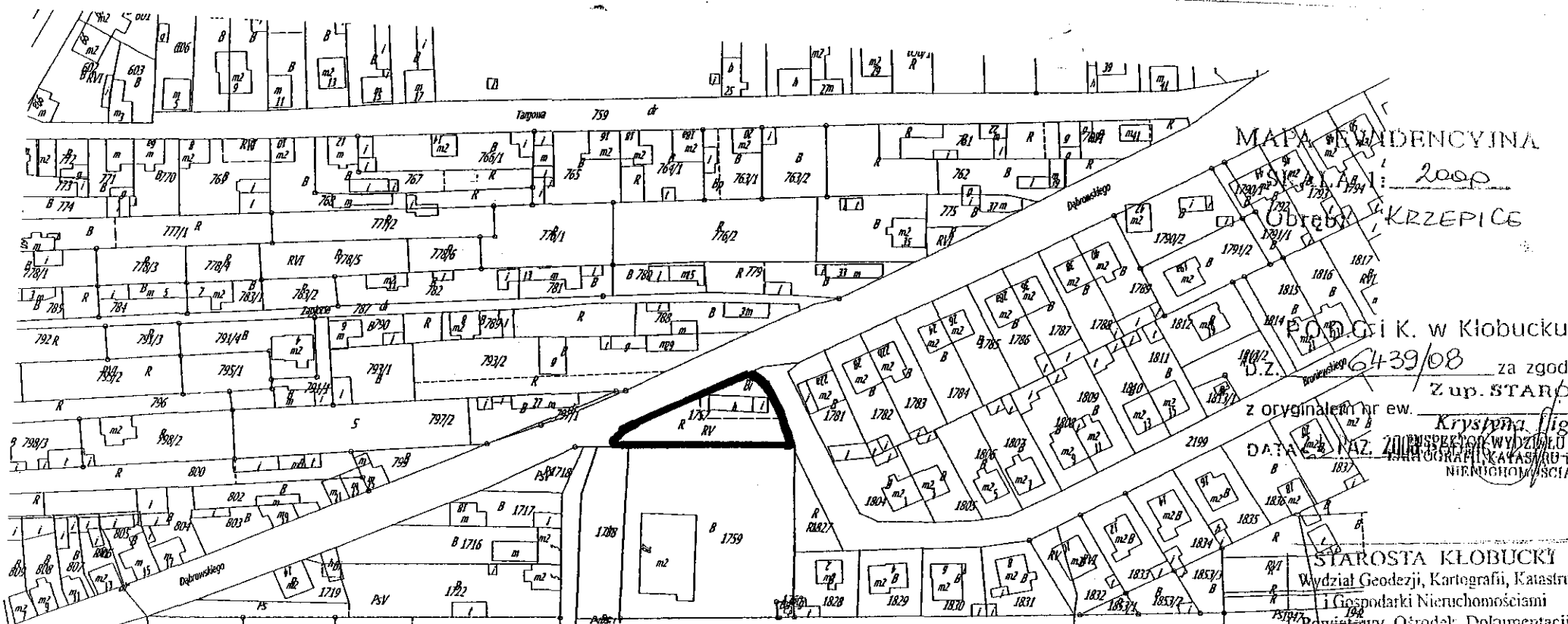
Wykonanie uchwały powierza się Burmistrzowi Krzepic.

**§ 5**

Uchwała wchodzi w życie z dniem podjęcia.

PRZEWODNICZĄCA  
Rady Miejskiej





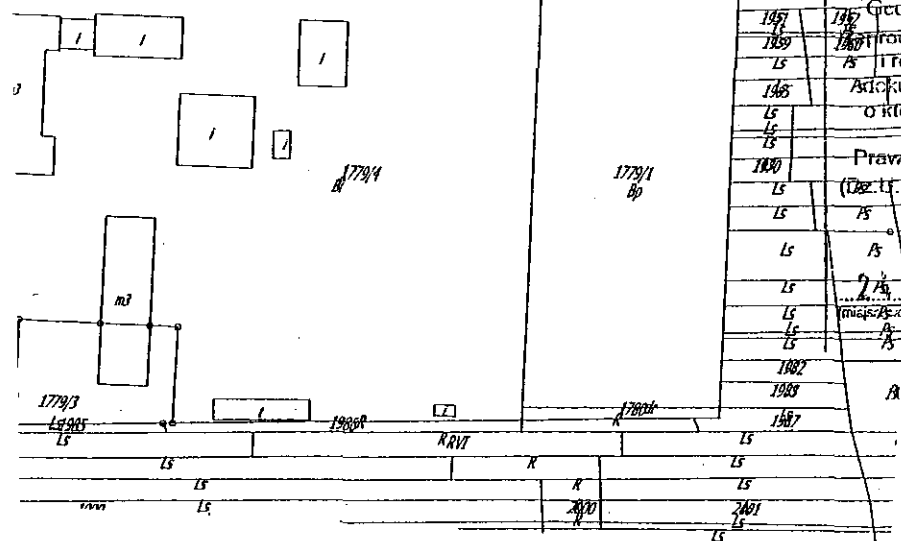
MAPA KADASTROWA  
2000  
ODRĘBIA KRZEPICE

OS. Gł. K. w Kłobucku  
D.Z. 6439/08 za zgodność  
Z up. STAROSTY

z oryginału nr ew. Krystyna Wigenza  
DATA PAZ. 2008 WYDZIAŁ GEODEZJI,  
KARTOGRAFII, KATASTRU I GOSPODARSTWA  
NIERUCHOMOŚCIAMI

STAROSTA KŁOBUCKI  
Wydział Geodezji, Kartografii, Katastru  
i Gospodarki Nieruchomościami  
Powiatowy Ośrodek Dokumentacji  
Geodezyjnej i Kartograficznej  
rodzkowania, rozpowszechnianie  
i rozprowadzanie niniejszego  
dokumentu wymaga zezwolenia,  
o którym mowa w art. 18 ustawy  
z dnia 17 maja 1989 r. -  
Prawo geodezyjne i kartograficzne  
(Dz. U. Nr 30, poz. 163, z późniejszymi  
zmianami).

24 PAZ. 2008  
(miejsce i data)  
Z up. S. Krystyna Wigenza  
INSPEKTOR WYDZIAŁU GEODEZJI,  
KARTOGRAFII, KATASTRU I GOSPODARSTWA  
NIERUCHOMOŚCIAMI



RADA MIEJSKA  
W KRZEPICACH  
M. CZESKOŚCISKA 15, 42-160 KRZEPICE

ZALĄCZNIK NR 1  
DO UCHWAŁY NR XXXI/272/09  
RADY MIEJSKIEJ W KRZEPICACH  
z dnia 30 czerwca 2009 roku

skala 1 : 2000

OBREB: KRZEPICE  
MIEJSCOWOŚĆ: KRZEPICE  
ZAKRES OPRACOWANIA

PRZEWODNICZY  
Rada Miejska

*[Signature]*

ZAŁĄCZNIK NR 2  
DO UCHWAŁY NR XXXI/272/09  
RADY MIEJSKIEJ W KRZEPICACH  
z dnia 30 czerwca 2009 roku

skala 1 : 2000

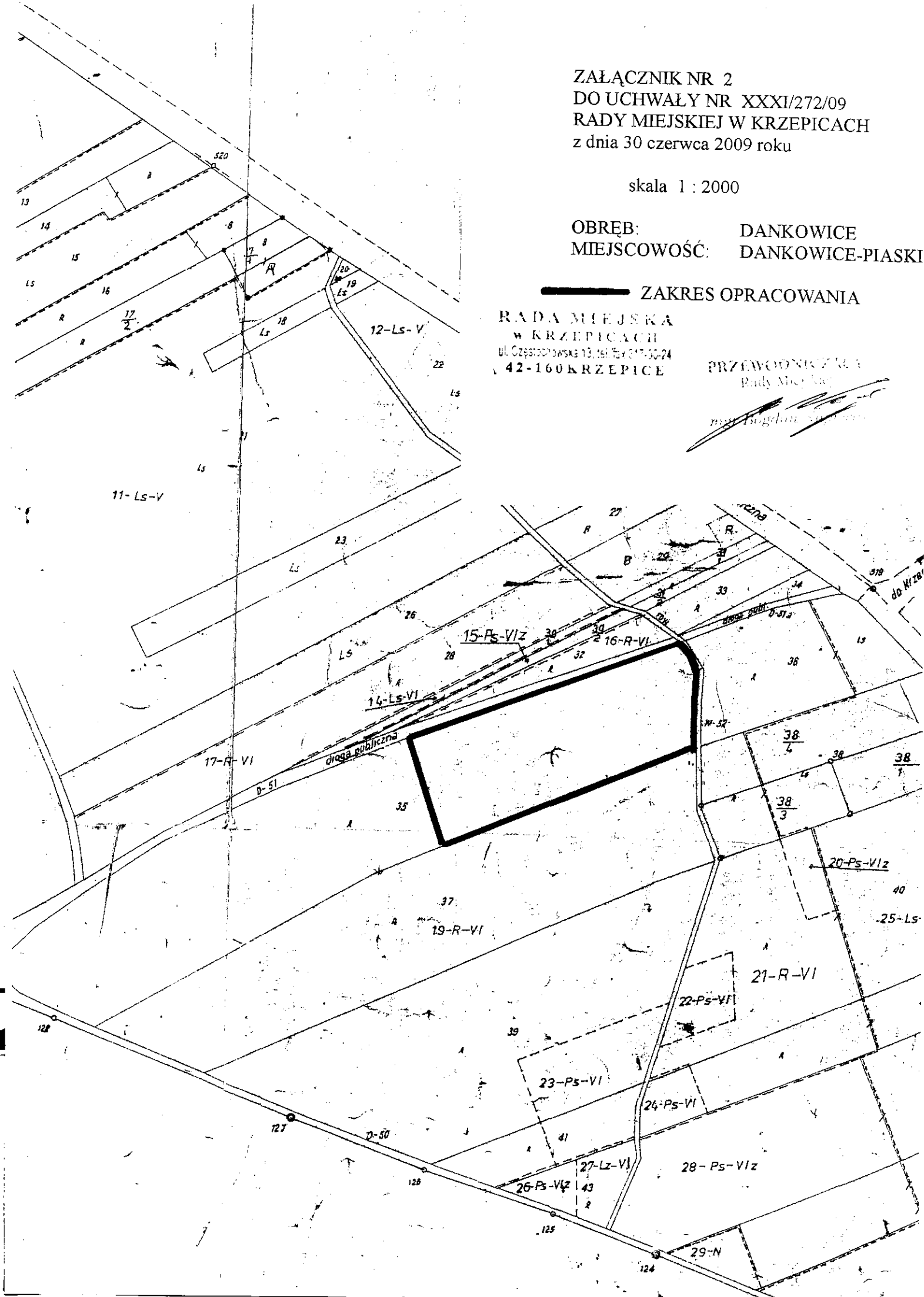
OBRĘB: DANKOWICE  
MIEJSCOWOŚĆ: DANKOWICE-PIASKI

**————** ZAKRES OPRACOWANIA

RADA MIEJSKA  
W KRZEPICACH  
ul. Ciepłotłowska 13, tel. 71 700 24  
42-160 KRZEPICE

PRZEWOZNIK Z M. 3  
Rady Miejskiej

*mgr inż. Bogdan...*



ZAŁĄCZNIK NR 3  
DO UCHWAŁY NR XXXI/272/09  
RADY MIEJSKIEJ W KRZEPICACH  
z dnia 30 czerwca 2009 roku

skala 1 : 2000

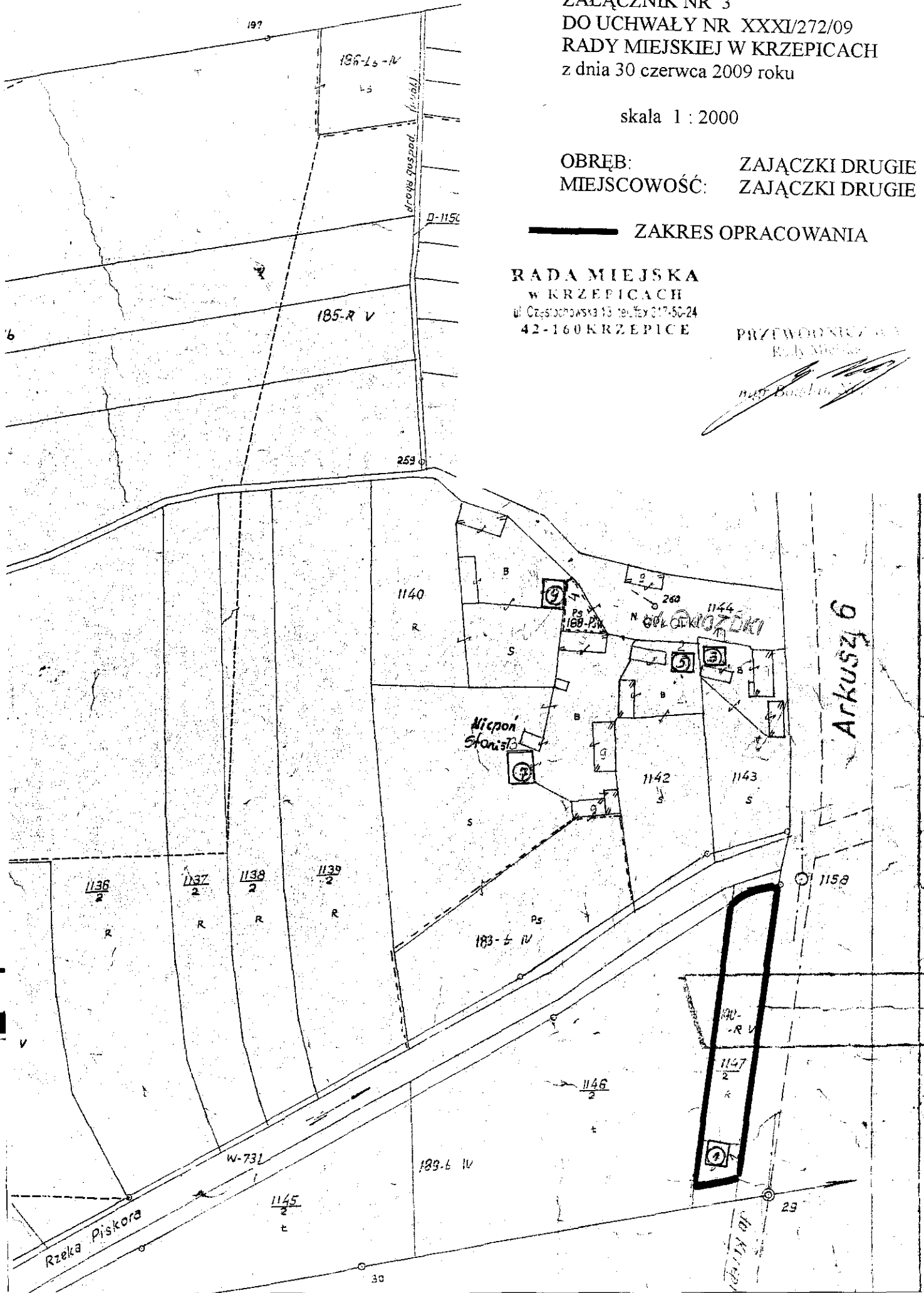
OBRĘB: ZAJĄCZKI DRUGIE  
MIEJSCOWOŚĆ: ZAJĄCZKI DRUGIE

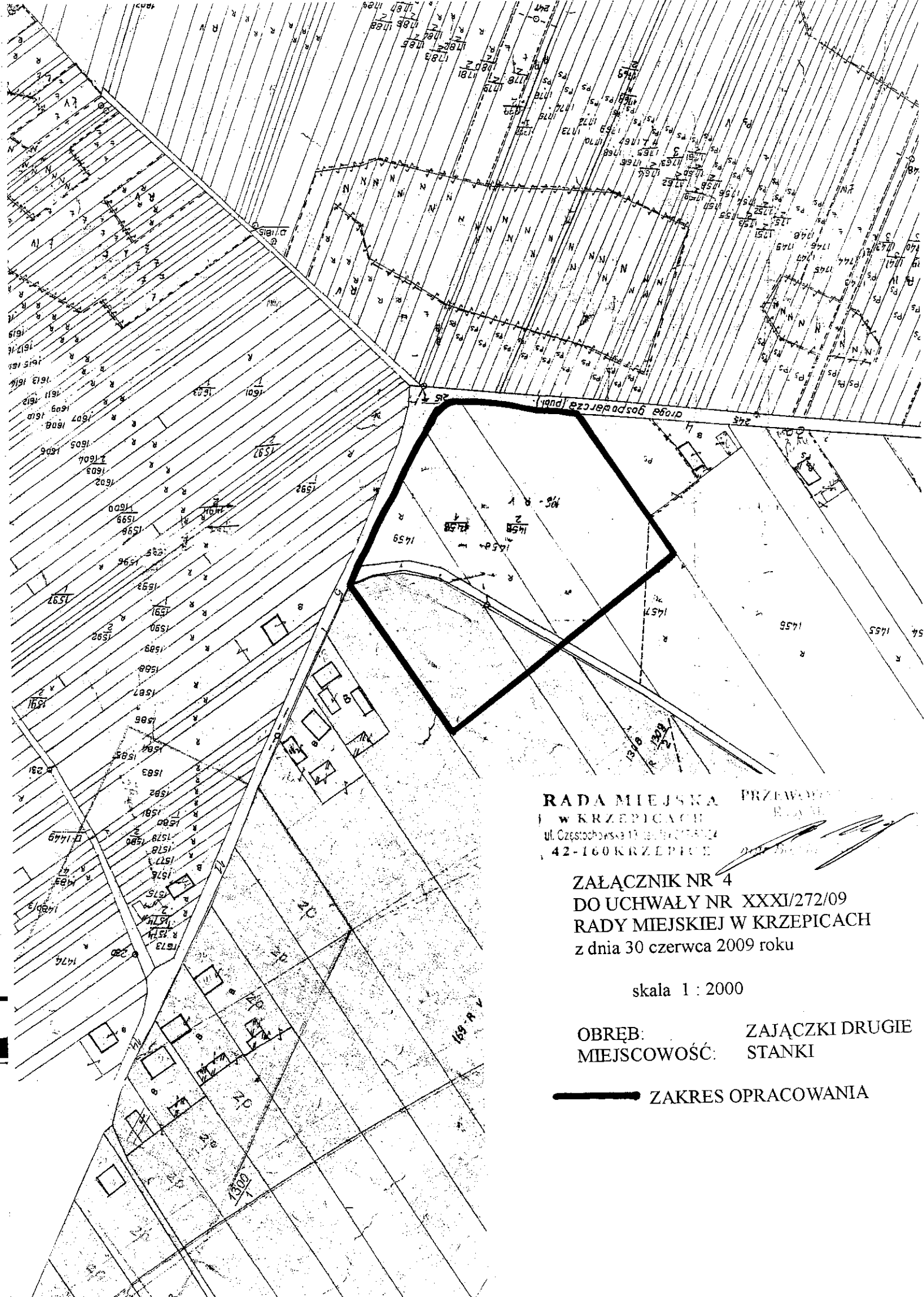
**—————** ZAKRES OPRACOWANIA

RADA MIEJSKA  
W KRZEPICACH  
ul. Czesłochowska 13 tel./fax 017-50-24  
42-160 KRZEPICE

PRZEWODNICY  
Rady Miejskiej

*[Signature]*





RADA MIEJSKA PRZEWODNICZĄCA  
w KRZEPICACH  
ul. Czeszotochowska 13 42-160 KRZEPICE

ZAŁĄCZNIK NR 4  
DO UCHWAŁY NR XXXI/272/09  
RADY MIEJSKIEJ W KRZEPICACH  
z dnia 30 czerwca 2009 roku

skala 1 : 2000

OBRĘB: ZAJĄCZKI DRUGIE  
MIEJSCOWOŚĆ: STANKI

**—————** ZAKRES OPRACOWANIA