

**Uchwała Nr XXX/255/09
Rady Miejskiej w Krzepicach
z dnia 28 kwietnia 2009 roku.**

**w sprawie przystąpienia do sporządzenia zmian w miejscowym planie
zagospodarowania przestrzennego gminy Krzepice**

Na podstawie art. 14 ust. 1 w związku z art. 27 ustawy z dnia 27 marca 2003 roku o planowaniu i zagospodarowaniu przestrzennym (Dz. U. z 2003 roku Nr 80, poz. 717; z późn. zm.) oraz art. 7 ust. 1 pkt 1 i art. 18 ust. 2 pkt 15 ustawy z dnia 08 marca 1990 roku o samorządzie gminnym (tj. Dz. U. z 2001 roku Nr 142, poz. 1591; z późn. zm.)

**Rada Miejska w Krzepicach
uchwała:**

§ 1

Przystąpić do sporządzenia zmian w miejscowym planie zagospodarowania przestrzennego gminy Krzepice dla terenu obejmującego część nieruchomości położonych w Krzepicach .

§ 2

Granica obszaru objętego planem została określona na mapach w skali 1:5000, stanowiących załączniki nr 1, 2, 3 i 4 do niniejszej uchwały.

§ 3


Zakres ustaleń planu winien zawierać obowiązkowo oraz w zależności od potrzeb problematykę określoną w art.15 ustawy z dnia 27 marca 2003 roku o planowaniu i zagospodarowaniu przestrzennym, stosownie do przedmiotu i terenu opracowania planu.

§ 4

Wykonanie uchwały powierza się Burmistrzowi Krzepic.

§ 5

Uchwała wchodzi w życie z dniem podjęcia.

PRZEDMIOTEM
R. 13 N 100/09


Załącznik Nr 1
do uchwały Nr XXX/255/09
Rady Miejskiej w Krzepicach
z dnia 28 kwietnia 2009 roku
obręb Krzepice
skala 1:5000

RADA MIEJSKA
w Krzepicach
ul. Ciepłownicza 13 tel/fax 017-82-24
42-150 KRZEPICE

PRZEWODNICZĄCY
Rady Miejskiej

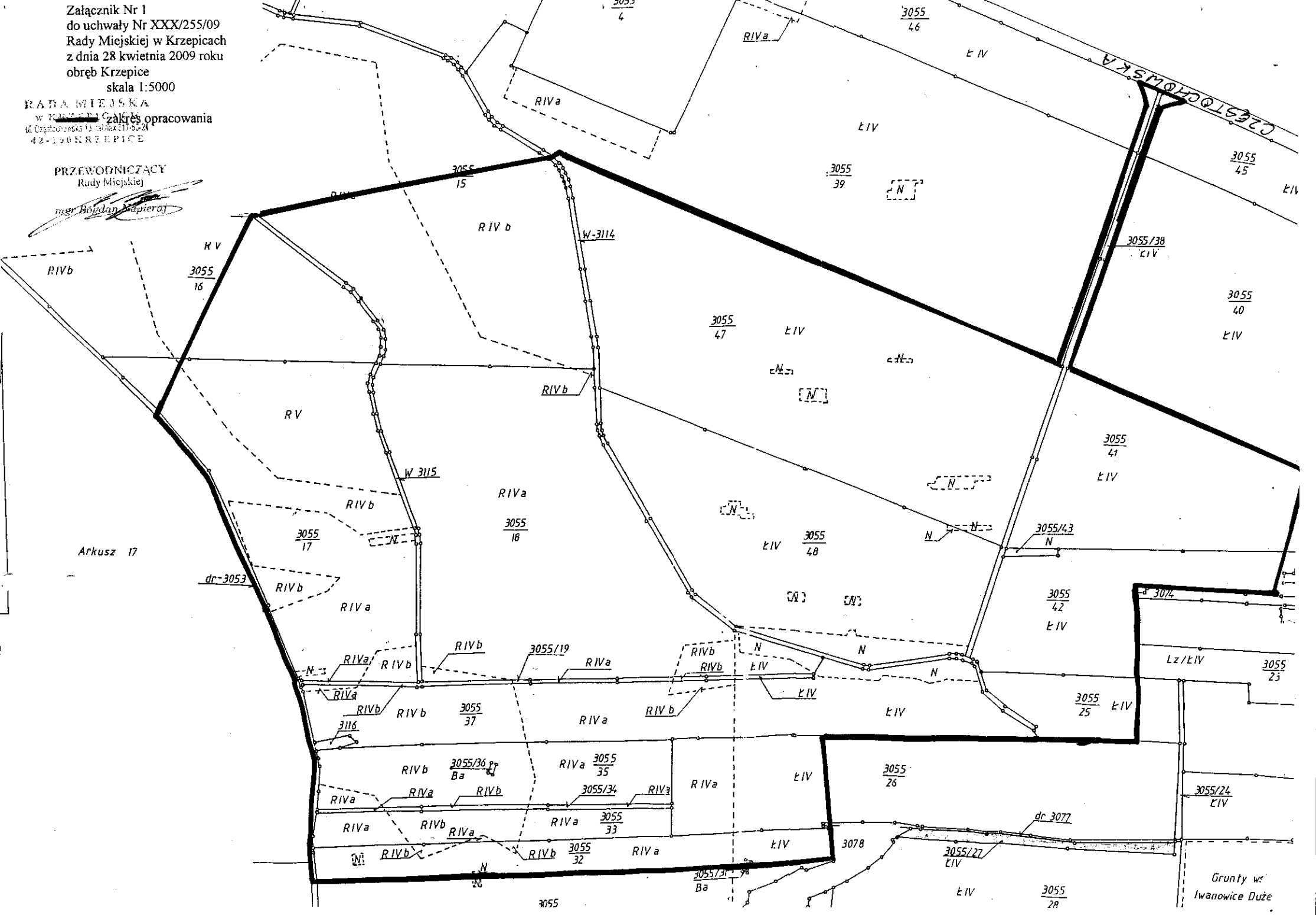
mgr Bogdan Napieraj

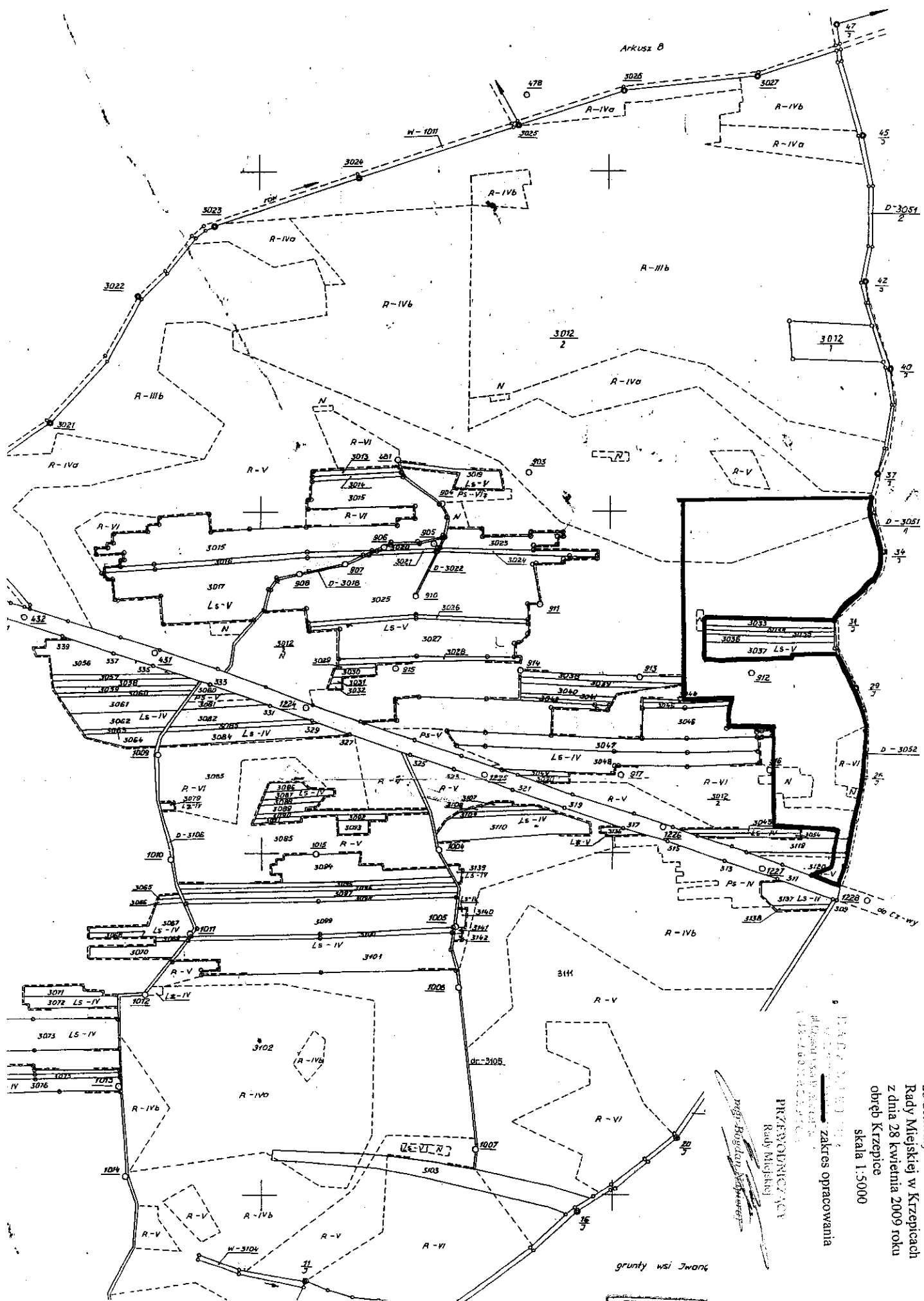
Arkusz 17

dr-3053

dr 3077

Grunty w
Iwanowice Duże





PRZEWODNICZY
Rady Miejskiej
mgr inż. Bogdan Wójcicki

Załącznik Nr 4
do uchwały Nr XXXI/255/09
Rady Miejskiej w Krzepicach
z dnia 28 kwietnia 2009 roku
obręb Krzepice
skala 1:5000

grunty wsi Jwanek