

**Uchwała Nr XXX/254/09
Rady Miejskiej w Krzepicach
z dnia 28 kwietnia 2009 roku.**

**w sprawie przystąpienia do sporządzenia zmian w „Studium uwarunkowań
i kierunków zagospodarowania przestrzennego miasta i gminy Krzepice”**

Na podstawie art. 9 ust. 1 w związku z art. 27 ustawy z dnia 27 marca 2003 roku o planowaniu i zagospodarowaniu przestrzennym (Dz. U. z 2003 roku Nr 80, poz. 717; z późn. zm.) oraz art. 7 ust. 1 pkt 1 i art. 18 ust. 2 pkt 15 ustawy z dnia 08 marca 1990 roku o samorządzie gminnym (tekst jednolity Dz. U. z 2001 roku Nr 142, poz. 1591; z późn. zm.)

**Rada Miejska w Krzepicach
uchwała:**

§ 1.

Przystąpić do sporządzenia zmian w „Studium uwarunkowań i kierunków zagospodarowania przestrzennego miasta i gminy Krzepice” dla terenu obejmującego część nieruchomości położonych w Starokrzepicach, Dankowicach, Krzepicach i Zajączkach Drugich.

§ 2.

Granica obszarów objętych zmianą w „Studium uwarunkowań i kierunków zagospodarowania przestrzennego miasta i gminy Krzepice” została określona na mapach w skali 1:12500 i 1 : 2000, stanowiącej załączniki nr 1, 2, 3 i 4 do niniejszej uchwały.

§ 3.

Zakres ustaleń „studium” winien zawierać obowiązkowo uwarunkowania wynikające z art. 10 ust. 1 i 2 ustawy z dnia 27 marca 2003 roku o planowaniu i zagospodarowaniu przestrzennym.

§ 4.

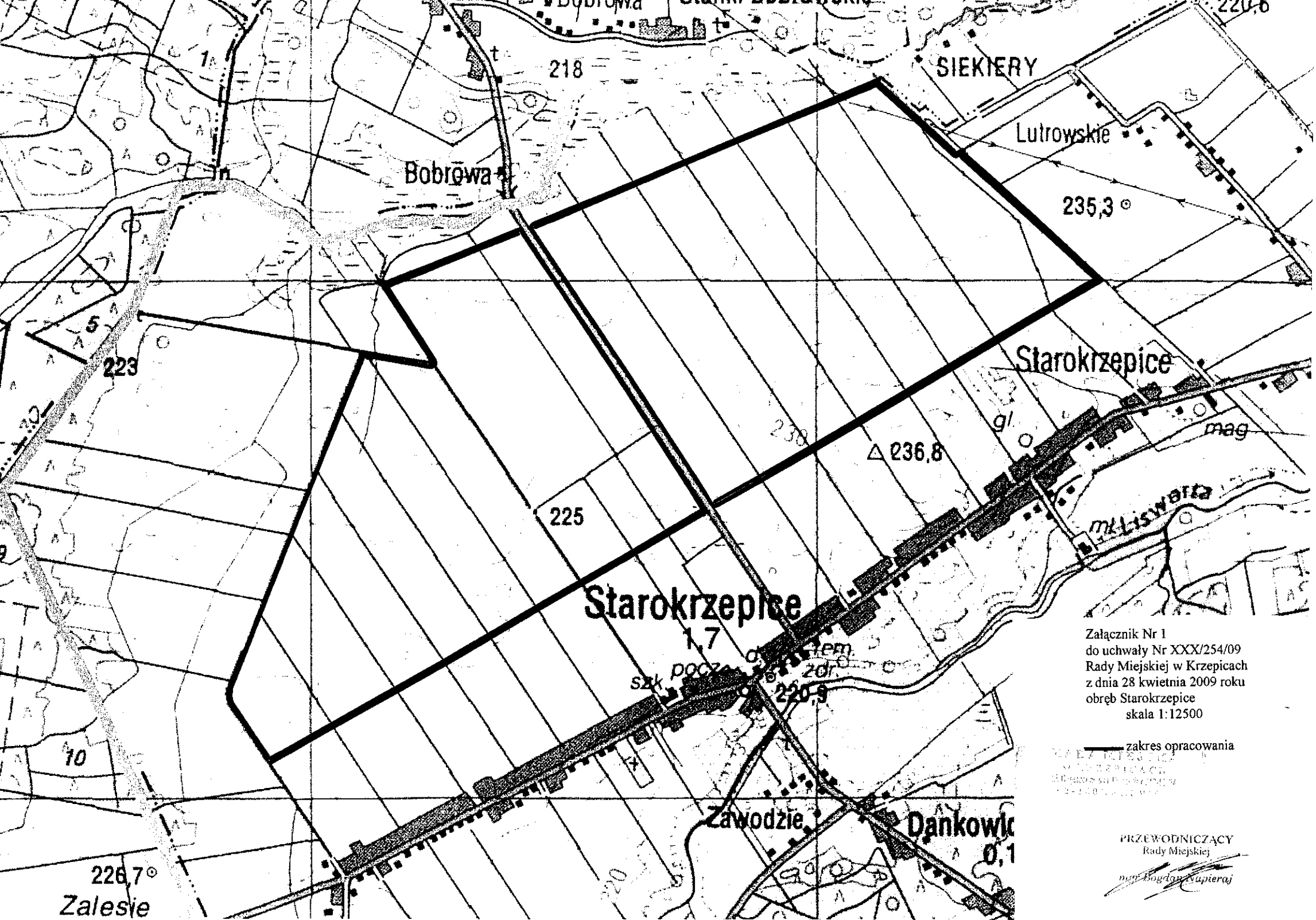
Wykonanie uchwały powierza się Burmistrzowi Krzepic.

§ 5

Uchwała wchodzi w życie z dniem podjęcia.

PRZEWODNIK WŁADY
Rady Miejskiej

[Podpis Burmistrza]

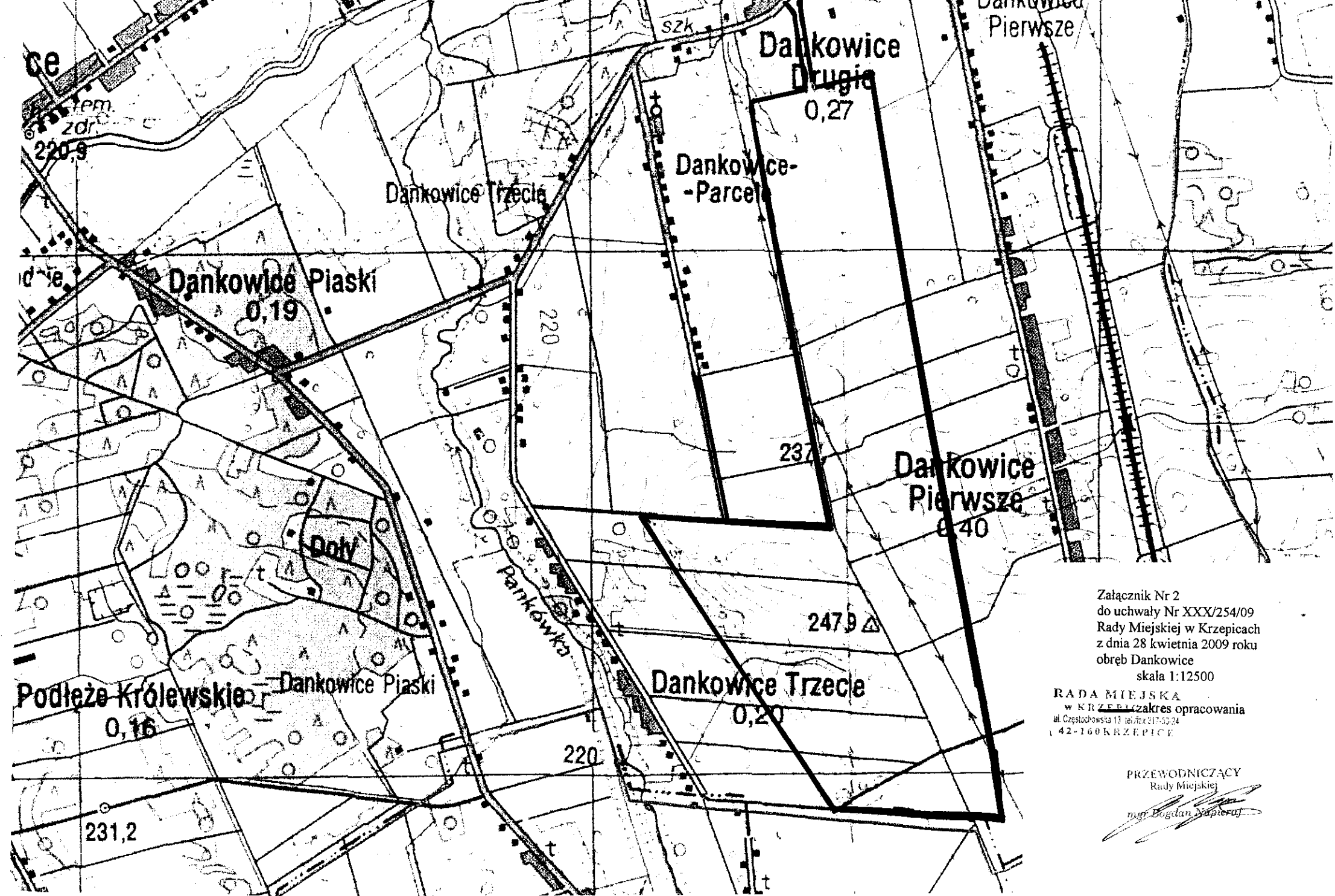


Załącznik Nr 1
do uchwały Nr XXX/254/09
Rady Miejskiej w Krzepicach
z dnia 28 kwietnia 2009 roku
obręb Starokrzepice
skala 1:12500

— zakres opracowania

PRZEWODNICZĄCY
Rady Miejskiej

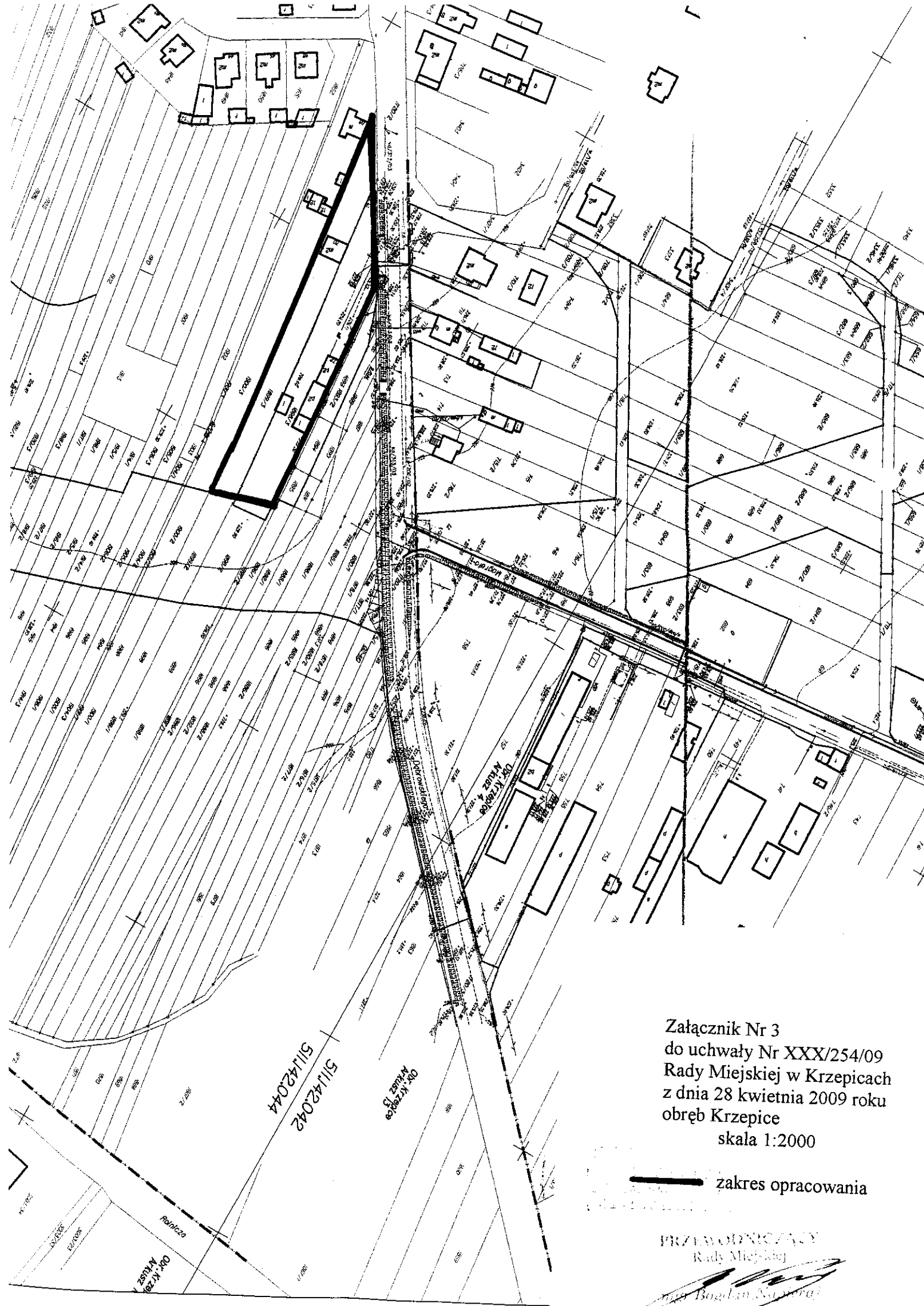
Bogdan Supieraj



Załącznik Nr 2
do uchwały Nr XXX/254/09
Rady Miejskiej w Krzepicach
z dnia 28 kwietnia 2009 roku
obręb Dankowice
skala 1:12500

RADA MIEJSKA
w KRZEPICACH zakres opracowania
ul. Czesłochowska 13 tel/fax 317-33-24
42-160 KRZEPICE

PRZEWODNICZĄCY
Rady Miejskiej
mgr Bogdan Napieraj



Załącznik Nr 3
do uchwały Nr XXX/254/09
Rady Miejskiej w Krzepicach
z dnia 28 kwietnia 2009 roku
obręb Krzepice
skala 1:2000

— zakres opracowania

PRZEWODNICZĄCY
Rady Miejskiej

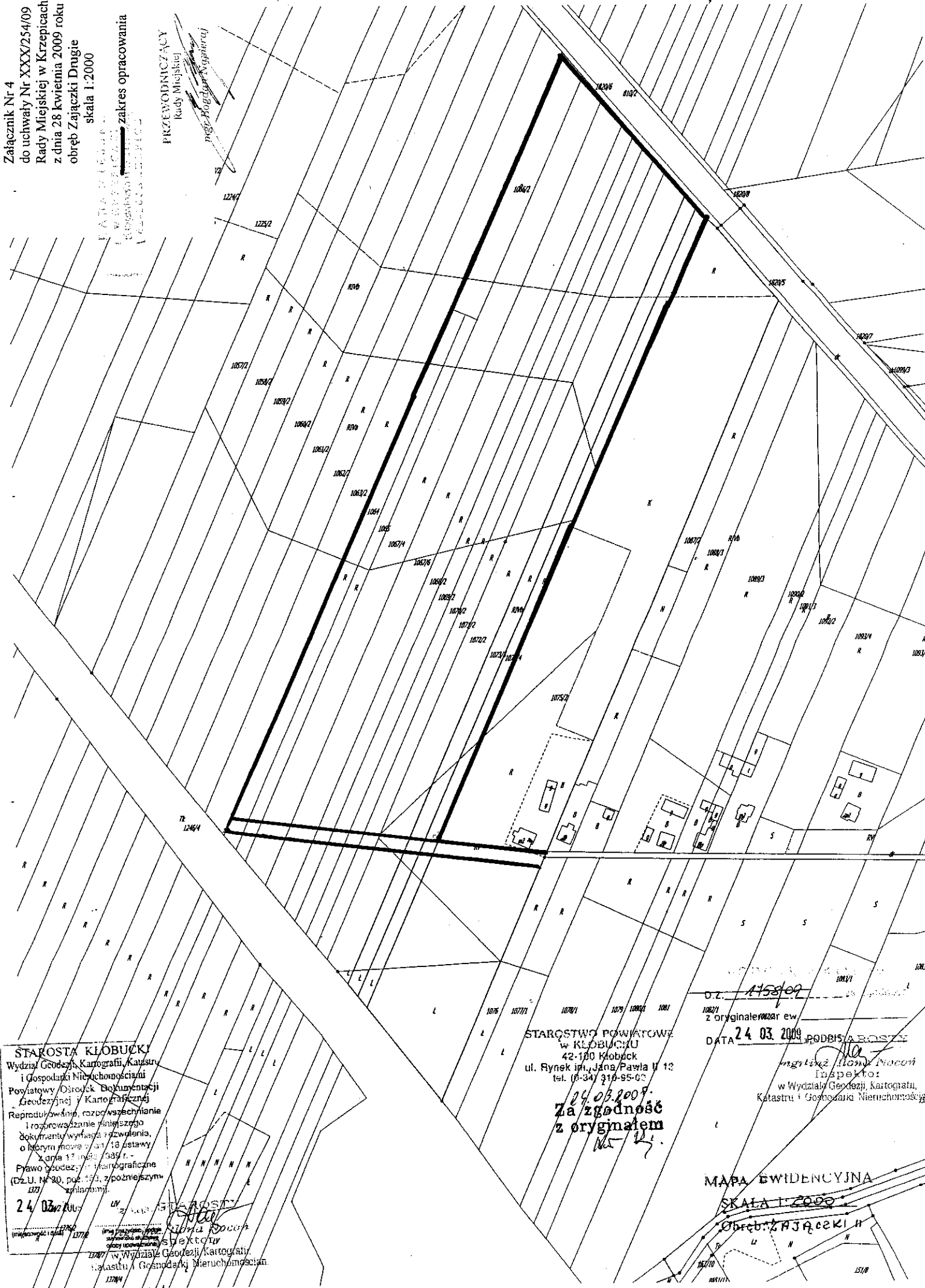
Bogdan N...

Załącznik Nr 4
do uchwały Nr XXX/254/09
Rady Miejskiej w Krzepicach
z dnia 28 kwietnia 2009 roku
obrób Zajęzki Druge
skala 1:2000

zakres opracowania

PRZEWODNICZĄCY
Rady Miejskiej

mgr inż. Bogdan Węgrzyn



STAROSTA KŁOBUCKI
Wydział Geodezji, Kartografii, Katastru
i Gospodarki Nieruchomościami
Powiatowy Ośrodek Dokumentacji
Geodezji i Kartograficznej
Reprodukcja, rozpowszechnianie
i rozprowadzanie niniejszego
dokumentu wymaga zezwolenia,
o którym mowa w art. 18 ustawy
z dnia 17 maja 1989 r.
Prawo Geodezji i Kartograficzne
(Dz.U. Nr 20, poz. 153, z późniejszymi
zmianami).

24.03.2009
uw. z 1410
mgr inż. Bogdan Węgrzyn
Przewodniczący Rady Miejskiej
w Wydziale Geodezji, Kartografii,
Katastru i Gospodarki Nieruchomości

STAROSTWO POWIATOWE
w KŁOBUCKU
42-100 Kłobuck
ul. Rynek im. Jana Pawła II 12
tel. (0-34) 310-95-00
24.03.2009
Za zgodność
z oryginałem
[Signature]

D.Z. 1153/09
z oryginału ew.
DATA 24.03.2009
RODZIMIA BOSTY
mgr inż. Bogdan Węgrzyn
Inspektor
w Wydziale Geodezji, Kartografii,
Katastru i Gospodarki Nieruchomości

MAPA EWIDENCYJNA
SKALA 1:2000
Obręb: ZAJĘZKI II