

UCHWAŁA Nr XXIX/247/09
RADY MIEJSKIEJ W KRZEPICACH
z dnia 07 kwietnia 2009 roku

w sprawie zatwierdzenia Planu odnowy miejscowości
Zajączki Pierwsze

Na podstawie art. 18 ust. 2 pkt 6 ustawy z dnia 8 marca 1990 roku o samorządzie gminnym (tj. Dz. U. z 2001 r. Nr 142, poz. 1591; z późn. zm.)

Rada Miejska w Krzepicach
uchwała:

§ 1

Zatwierdza Plan odnowy miejscowości Zajączki Pierwsze, w brzmieniu załącznika do niniejszej uchwały.

§ 2

Wykonanie uchwały powierza się Burmistrzowi Krzepic.

§ 3

Uchwała wchodzi w życie z dniem podjęcia.

PRZEWODNICZĄCY
Rady Miejskiej

Bogdan Kucner

RADA MIEJSKA
W KRZEPICACH
ul. Częstochowska 13 tel. 042 750 24
42-160 KRZEPICE

Załącznik do Uchwały nr XXIX/247/09
Rady Miejskiej w Krzepicach
z dnia 07 kwietnia 2009 r.

Plan odnowy miejscowości Zajączki Pierwsze

Krzepice, 2009 r.

SPIS TREŚCI

| | |
|--|----|
| I. Cel opracowania | 3 |
| II. Charakterystyka miejscowości | 3 |
| 1. Położenie | 3 |
| 2. Ludność | 4 |
| 3. Historia i dziedzictwo kulturowe | 5 |
| III. Inwentaryzacja zasobów | 7 |
| 1. Środowisko przyrodnicze | 7 |
| 2. Dziedzictwo kulturowe, zabytki | 7 |
| 3. Infrastruktura społeczna | 8 |
| 4. Infrastruktura techniczna | 10 |
| 5. Rolnictwo i gospodarka | 11 |
| 6. Kapitał społeczny i ludzki | 12 |
| IV. Analiza SWOT | 15 |
| V. Opis planowanych zadań inwestycyjnych i przedsięwzięć aktywizujących społeczność lokalną w perspektywie 7 lat | 17 |

I. Cel opracowania

Celem opracowania planu rozwoju miejscowości Zajączki Pierwsze jest wyznaczenie i podjęcie działań umożliwiających zrównoważony rozwój, mający na celu poprawę warunków życia i bezpieczeństwa mieszkańców.

Plan został opracowany z udziałem mieszkańców Zajątek Pierwszych.

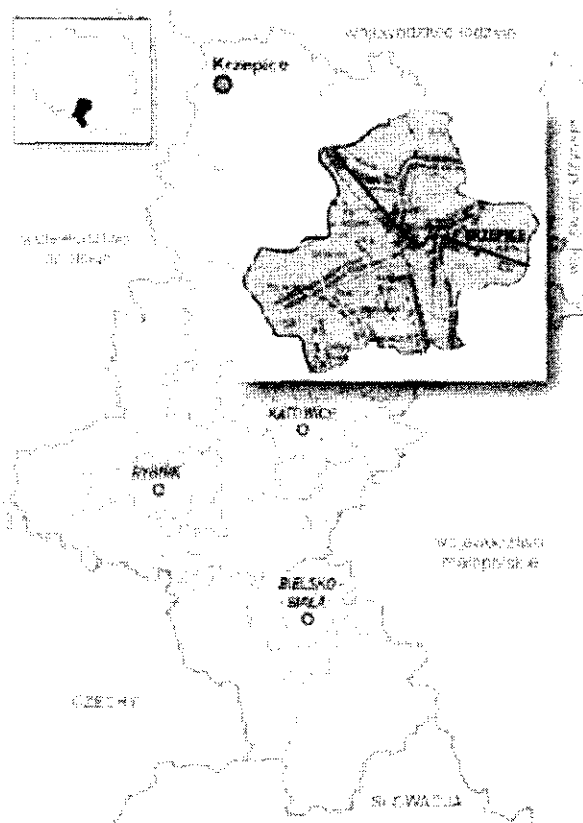
II. Charakterystyka miejscowości

1. Położenie

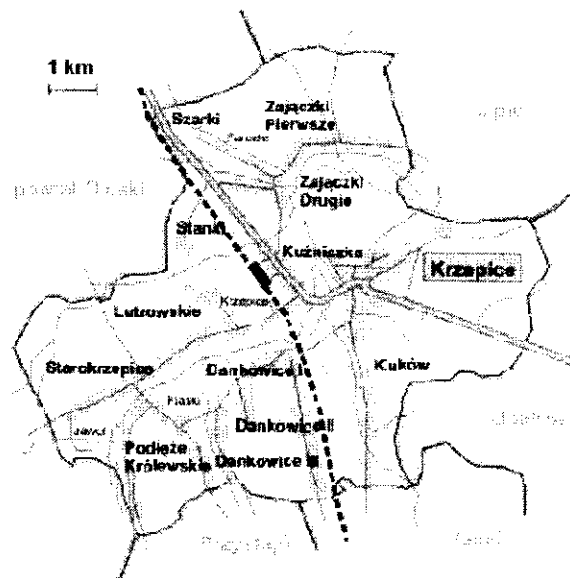
Zajączki Pierwsze położone są w północnej części gminy Krzepice, powiat kłobucki, województwo śląskie, stanowią sołectwo Zajączki Pierwsze, które graniczy z sołectwem Zajączki Drugie oraz miastem Krzepice i miejscowościami Zimnowoda, Brzózki i Zbrojewsko w gminie Lipie oraz Julianpol w gminie Rudniki woj. opolskie.

Przez Zajączki Pierwsze przebiega droga powiatowa Nr S 2002 Krzepice-Danków i droga gminna Zajączki - Zimnowoda oraz przepływają dwie rzeki Liswarta i Piskara.

Ogólna powierzchnia Sołectwa Zajączki Pierwsze wynosi 713,93 ha.



Lokalizacja Gminy Krzepice



Mapka Gminy Krzepice

Miejscowość Zajączki Pierwsze charakteryzuje się zwartą zabudową mieszkaniową jednorodzinną zagrodową z jedno i dwukondygnacyjnymi budynkami. Miejscowość jest objęta Planem Zagospodarowania Przestrzennego, który kształtuje ład przestrzenny. Wieś posiada liniową strukturę zabudowy, wzdłuż drogi powiatowej nr S 2002, po obu jej stronach. Zajączki Pierwsze nie posiadają placów, skwerów, czy też przestrzeni będącej rynkiem. Centrum wsi tworzy obszar charakteryzujący się największym skupiskiem obiektów użyteczności publicznej. Znajduje się tu: szkoła podstawowa, kościół, sklep spożywczo przemysłowy i przystanek autobusowy.

2. Ludność

Zajączki Pierwsze to wieś o średniej wielkości licząca 914 mieszkańców. Ludność wsi stanowią w przeważającej większości rolnicy. Liczbę ludności oraz charakterystykę mieszkańców według grup wiekowych przedstawiono w poniższych tabelach.

Ludność według grup wiekowych wg stanu na 31.12.2008 r.

| <i>Lp.</i> | <i>Wyszczególnienie</i> | <i>Zajączki Pierwsze</i> |
|------------|-----------------------------------|--------------------------|
| 1 | Ludność w wieku przedprodukcyjnym | 174 |
| | Mężczyźni | 89 |
| | Kobiety | 85 |
| 2 | Ludność w wieku produkcyjnym | 586 |
| | Mężczyźni | 316 |
| | Kobiety | 270 |
| 3 | Ludność w wieku poprodukcyjnym | 154 |
| | Mężczyźni | 49 |
| | Kobiety | 105 |

Liczba ludności wg stanu na 31.12.2008 r.

| <i>Lp.</i> | <i>Wyszczególnienie</i> | <i>Zajączki Pierwsze</i> |
|------------|-----------------------------------|--------------------------|
| 1 | Liczba mieszkańców, w tym: | 914 |
| 2 | mężczyźni | 454 |
| 3 | kobiety | 460 |

3. Historia i dziedzictwo kulturowe

Zajączki leżą w dorzeczu Liswarty na Jurze Krakowsko-Częstochowsko-Wieluńskiej, gdzie od niepamiętnych czasów toczyło się bujne życie. W epoce brązu tj. 700 –600 lat p.n.e tereny dorzecza Liswarty znalazły się poza obrębem oddziaływań ośrodków, gdzie rozwijały się kultury wczesnobrązowe.

W V w p. n. e. największe nasilenie osadnictwa w dorzeczu Liswarty występowało po obydwu jej brzegach od Bodzanowic aż po Danków. Świadczą o tym liczne wykopaliska, na które natrafiają mieszkańcy okolicznych miejscowości podczas różnych prac ziemnych. W lipcu 2008 roku rozpoczęto budowę obwodnicy miasta Krzepice. Podczas prac przygotowawczych archeolodzy odkryli osadę sprzed trzech tysięcy lat. Tutaj znajdowała się prehistoryczna wieś, jedna z największych odkrytych w województwie śląskim. Wczesne założenie osad w dorzeczu Liswarty świadczy o naturalnych walorach obronnych od strony północnej, południowej i wschodniej. Pozostały po nich liczne obniżenia w terenie, będące pozostałością po starych starorzeczach.

Niezwykłe osobliwym geograficzno- historycznym zjawiskiem jest fakt, iż przez Krzepic i okolice przebiegały od niepamiętnych czasów ważne drogi handlowe- najpierw droga bursztynowa Brama Morawska – Kraków – Kalisz, a później droga handlowa z Niemiec Północnych do Poznania, Kalisza, Krakowa.

Pierwsza wzmianka dotycząca wsi Zajączki pochodzi z roku 1357 i zamieszczona jest w dokumencie wydanym przez arcybiskupa gnieźnieńskiego. Miejscowość Zajączki na przestrzeni wieków należała do różnych jednostek administracyjnych, w zależności jak zmieniała się struktura władzy kształtowana na terenie państwa polskiego. Od samego początku państwowości polskiej Zajączki wchodziły w skład tego państwa. W połowie XIV wieku obszar ten należał już do Ziemi Wieluńskiej, a w roku 1370 tereny te powierzone zostały księciu Władysławowi Opolczykowi jako lenno. Pod koniec XIV wieku ziemia ta powróciła znów do Królestwa Polskiego wraz z Zajączkami, które należały do starostwa krzepickiego w województwie krakowskim. Koniec XVI wieku przyniósł podział województwa krakowskiego na siedem powiatów. Zajączki miały wówczas 27 domów, łam sołtysi, karczmę trzy młyny i należały do powiatu lelowskiego w województwie krakowskim. Taka przynależność administracyjna Zajączek utrzymała się aż do rozbiorów Polski. Po rozbiorach miejscowość znalazła się pod okupacją pruską, a w 1815 roku na mocy postanowień Kongresu Wiedeńskiego została włączona do Królestwa Polskiego. Kolejno Zajączki administracyjnie należały do powiatu wieluńskiego w województwie kaliskim, a potem od 1867 roku do powiatu częstochowskiego w guberni piotrkowskiej. W niepodległym państwie polskim Zajączki były częścią powiatu częstochowskiego w województwie kieleckim.

Po wybuchu wojny w 1939 roku zachodnia część województwa częstochowskiego z miejscowością Zajączki wcielona została do prowincji Oberschlesien (Górny Śląsk), a w jej granicach do regencji opolskiej.

W tym czasie Zajączki należały do gminy Krzepice, powiatu Blachownia w zarządzie okręgu Opole. Taki układ administracyjny trwał przez cały okres okupacji.

Po II wojnie światowej Zajączki powróciły do powiatu częstochowskiego w województwie kieleckim. W 1950 roku miejscowość została włączona do województwa katowickiego, a następnie od roku 1975 do 1999 przynależała administracyjnie do województwa częstochowskiego. Następnie Zajączki powróciły do województwa śląskiego i pozostają w nim do dziś.

Etymologia nazwy miejscowości

Pierwsza wzmianka o miejscowości pochodzi z roku 1357, kiedy to wyposażając nowo założony kościół w Krzepicach arcybiskup gnieźnieński miał mu nadać według Jana Długosza, dziesięcinę in utraque Zayanczkowicze. Natomiast w dokumentach Jana Łaskiego występuje nazwa Zagyączky. Obecnie na terenie naszego kraju istnieją jeszcze dwie miejscowości o nazwie Zajączki – jedna znajduje się w parafii Godziesze w powiecie kaliskim, a druga pod Ostrzeszowem.

Nazwę Zajączki można zaliczyć do nazw topograficznych i służebnych.

III. Inwentaryzacja zasobów


1. Środowisko przyrodnicze

Zajączki Pierwsze stwarzają doskonałe warunki do uprawiania turystyki weekendowej. Szczególnymi walorami przyrodniczymi charakteryzują się okoliczne lasy, również dużą rolę dla rekreacji odgrywa bliskość rzeki Liswarty, co sprzyja wypoczynkowi w okresie letnim.

2. Dziedzictwo kulturowe, zabytki

Na terenie Zajączek Pierwszych znajdują się następujące obiekty zabytkowe:

- Kościół parafialny p.w. Św. Franciszka z Asyżu, murowany, wybudowany w latach 1924 – 1932,
- Plebania przy kościele, murowana, wybudowana ok. 1900 r.
- Kapliczka św. Rocha, obecnie ustawiona jest przy drodze obok kościoła. Jest pamiątka grasującej tu cholery, powstała prawdopodobnie w 1850 roku, we wnętrzu znajduje się olejny obraz św. Rocha, patrona w chorobach i zarazach, oraz dwie figurki drewniane.




Kościół parafialny p.w. Św. Franciszka z Asyżu

3. Infrastruktura społeczna

Szkoła Podstawowa

W Zajązkach Pierwszych funkcjonuje Szkoła Podstawowa, której patronem od 1989 roku jest Jan Brzechwa. Uczęszcza do niej 68 uczniów oraz 38 dzieci do oddziału przedszkolnego. Uczniowie biorą udział w różnego rodzaju konkursach, projektach, akademiach szkolnych i gminnych. W szkole organizowane są spotkania okolicznościowe z okazji Dnia Edukacji Narodowej, Dnia Babci i Dziadka, Dnia Matki, Dnia Dziecka, imprezy dla społeczeństwa tj. festyn rodzinny Mama – Tata i Ja, Święto piezzonego ziemniaka, zabawa karnawałowa. Corocznie w szkole obchodzone jest Święto Patrona – Brzechwałki, a w czerwcu każdego roku szkoła jest organizatorem Gminnego Konkursu Ekologicznego. Szkoła ściśle współpracuje z organizacjami

działającymi w miejscowości tj. OSP, Akcja Katolicka, Orkiestra Dęta, a ostatnio także z nowo powstałym Kołem Gospodyń Wiejskich pomagając w organizacji imprez środowiskowych. W szkole działają organizacje uczniowskie tj. ZHP, LOP, SU.



Placówka jest bardzo dobrze prowadzona, istnieje dobra współpraca dyrekcji szkoły z mieszkańcami, radą sołecką, samorządem lokalnym, domem kultury, ośrodkiem pomocy społecznej.

Szkoła w Zajązkach Pierwszych jest prężnie działającym ośrodkiem kulturalnym w miejscowości.

Historia szkoły

Szkoła została założona w roku 1807, a w roku 1821 obwód szkolny składał się z Zajązek – 145 rodzin i Szarek – 14 rodzin, do szkoły chodziło 112 dzieci. W 1823 roku do szkoły uczęszczało już tylko 48 uczniów. Wszelkie koszty związane z powstaniem szkoły uregulowała gromada Zajązki. W XIX wiecznej szkole naukę mogły zacząć dzieci w wieku 8 lat i kontynuować ją do 12 roku życia. Program szkolny podzielony był na trzy klasy i obejmował naukę czytania, pisania, podstaw matematyki. W latach 1910 – 1925 w Zajązkach istniała Szkoła Ludowa Gminna, a od 1917 działała w szkole drużyna harcerska i zuchowa Gromada. W pierwszych trzech latach okupacji szkoła nie istniała. W roku szkolnym 1942/1943 szkoła funkcjonowała pod

nazwą Volksschule Zajoncki I i II. W roku 1959 obwód szkolny Zajączki podzielony został na dwa obwody.

Biblioteka szkolna

Szkolna biblioteka posiada bogaty księgozbiór literatury dziecięcej, popularno-naukowej i klasyki. Korzystają z niej uczniowie i pracownicy szkoły, a także młodzież szkół ponadpodstawowych i dorośli. W bibliotece można również skorzystać z czytelní.



4. Infrastruktura techniczna

Wieś Zajączki Pierwsze ma dobrze rozwiniętą infrastrukturę techniczną oraz posiada dobrze wykształconą sieć drogową. Przez miejscowość przebiega droga powiatowa S 2002 i drogi gminne. Wieś jest zelektryfikowana i telefonizowana.

Gospodarka wodno – ściekowa

Zajączki Pierwsze są w 100 % zwodociągowane i skanalizowane. Źródłem zaopatrzenia w wodę jest ujęcie komunalne w Krzepicach, składające się z 4 studni głębinowych o wydajności 4540 m³/dobę i stacji uzdatniania wody. Ścieki z terenu wsi są odprowadzane i oczyszczane w mechaniczno – biologicznej oczyszczalni ścieków w Krzepicach. Sieć wodociągowa i kanalizacyjna znajduje się w administracji zakładu budżetowego Gminy Krzepice tj. Zakładu Działalności Komunalnej i Mieszkaniowej w Krzepicach (ZDKiM).

Gospodarka odpadami

Zasady utrzymania czystości i porządku na terenie całej gminy reguluje uchwała Rady Miejskiej w Krzepicach. Gospodarka odpadami jest prowadzona zgodnie z zasadami zapobiegania powstawaniu odpadów i minimalizacji ich ilości. Gmina posiada własne składowisko odpadów w Krzepicach (zarządca ZDKiM). Odpady stałe gromadzone są przez mieszkańców w pojemnikach, a następnie odbierane raz w miesiącu przez Zakład Działalności Komunalnej i Mieszkaniowej w Krzepicach lub inne firmy, które uzyskały stosowne zezwolenie w zakresie odbierania odpadów komunalnych. Na terenie gminy Krzepice jest prowadzona selektywna zbiórka odpadów.

5. Gospodarka i rolnictwo

Gmina Krzepice jest typową gminą rolniczą, jednak głównym źródłem utrzymania mieszkańców Zajątek Pierwszych nie jest rolnictwo, a praca w sferze produkcyjno - usługowej, emerytury, renty, zasiłki dla bezrobotnych.

Na terenie Zajątek Pierwszych istnieją 151 gospodarstwa rolne, są to przeważnie gospodarstwa o powierzchni do 10 ha głównie nastawione na produkcję roślinną i przydomową hodowlę zwierząt. Na obszarze Zajątek Pierwszych przeważają użytki rolne IV klasy.

W ewidencji działalności gospodarczej Urzędu Gminy zarejestrowanych jest 60 podmiotów gospodarczych z siedzibą w Zajączkach Pierwszych.

W miejscowości działają 2 sklepy spożywczo – przemysłowe należące do prywatnych właścicieli i 1 sklep spożywczo – przemysłowy Gminnej Spółdzielni „Samopomoc Chłopska” w Krzepicach.

6. Kapitał społeczny i ludzki

Ochotnicza Straż Pożarna

Na terenie Zajączek Pierwszych działa Ochotnicza Straż Pożarna, która zrzesza 40 ochotników oraz 10 członków Drużyny Kobiecej i 10 członków Młodzieżowej Drużyny Dziewczęcej. OSP współpracuje z innymi organizacjami i instytucjami z terenu gminy Krzepice oraz z wielkim zaangażowaniem uczestniczy w życiu społeczności lokalnej, organizując różnego rodzaju imprezy i festyny.

Koło Gospodyń Wiejskich

W 2006 roku reaktywowało swoją działalność Koło Gospodyń Wiejskich w Zajączkach Pierwszych, które obecnie zrzesza 40 kobiet. Panie z Koła organizują i czynnie uczestniczą w spotkaniach integracyjnych kobiet wiejskich, współpracują z miejscową Ochotniczą Strażą Pożarną oraz Szkołą Podstawową. Pomagają w organizacji imprez okolicznościowych, dożynek i festynów, gdzie prezentują swoje rękodzieła i przygotowują degustacje potraw.



KGW corocznie uczestniczy w regionalnych prezentacjach stołów bożonarodzeniowych i wielkanocnych oraz powiatowych dożynkach.



Orkiestra dęta

Orkiestra dęta przy OSP w Zajączkach Pierwszych powstała 1 lutego 1917 r. Od początku społeczność lokalna czynnie angażowała się w jej działalności. Pierwsze instrumenty zostały zakupione przez członków orkiestry.

W obecnym kształcie orkiestra działa od 1996 r. Przeprowadzono wówczas nabór młodych adeptów gry ze szkół w Zajączkach Pierwszych i Zajączkach Drugich. Naukę rozpoczęło 7 osób, a już po dwóch miesiącach liczba członków orkiestry wzrosła do 18. Aktualnie orkiestra liczy ponad 30 członków grających i uczących się, najmłodsi z nich to uczniowie III i IV klas szkoły podstawowej.

Orkiestra dęta przy OSP w Zajązkach Pierwszych z wielkim zaangażowaniem uczestniczy w życiu społeczności lokalnej, bierze udział we wszystkich świątach kościelnych, imprezach strażackich, festynach, dożynkach oraz imprezach gminnych. Corocznie uczestniczy w przeglądach orkiestr na szczeblu powiatowym i wojewódzkim, gdzie zdobywają wiele wyróżnień.



IV. Analiza SWOT

Na podstawie analizy zasobów, przeprowadzonej przez mieszkańców wsi za pomocą metody SWOT opracowano korzystne i niekorzystne cechy wewnętrzne miejscowości Zajączki Pierwsze, jak również potencjalne szanse i zagrożenia występujące w otoczeniu, tzw. analiza zewnętrzna.

Mocne strony

- atrakcyjne, nieskażone środowisko naturalne, walory przyrodniczo-krajobrazowe,
- dużo terenów zielonych i lasów,
- dostęp do terenów, które mogą zostać przystosowane do realizacji ścieżek rowerowych,
- tereny do zagospodarowania,
- rozwinięta sieć wodociągowa,
- rozwinięta sieć kanalizacyjna,
- rozwinięta sieć telefoniczna,
- rozwinięta sieć energetyczna,
- zaangażowanie społeczeństwa w rozwiązywanie problemów społecznych (Rada Sołecka, Sołtys, Rada Rodziców, zebrania wiejskie),
- znaczna aktywność mieszkańców,
- dobra współpraca z samorządem gminy,
- Szkoła Podstawowa z Oddziałem Przedszkolnym.

Słabe strony

- zły stan nawierzchni dróg,
- brak chodników,
- brak dostatecznej bazy sportowo rekreacyjnej i kulturowej,
- niewystarczająca oferta rozrywki dla dzieci i młodzieży w czasie wolnym,
- wysoka stopa bezrobocia,

- brak perspektyw dla młodzieży,
- „starzenie się” społeczeństwa wsi,
- ograniczenie możliwości rozwoju małych i średnich przedsiębiorstw,
- słabe zainteresowanie rozwojem agroturystyki,
- brak środków własnych na realizację inwestycji,
- słaba promocja miejscowości.

Szanse

- udział w programach unijnych,
- poprawa stanu nawierzchni dróg,
- rozwój agroturystyki,
- potencjalny napływ turystów,
- rozwój prywatnej działalności gospodarczej na terenie wsi,
- pobudzenie aktywności mieszkańców poprzez kształcenie społeczeństwa – szkolenia, kursy,
- restrukturyzacja rolnictwa tj. dostosowanie do wymogów rynku, unowocześnienie produkcji,
- środki pozyskane od partnerów i sponsorów,
- integracja z sąsiednimi sołectwami i gminami.

Zagrożenia

- brak dostatecznych środków finansowych na realizację niezbędnych inwestycji dla dalszego rozwoju wsi,
- zła sytuacja rolnictwa,
- niska dochodowość z pracy w rolnictwie,
- rosnące bezrobocie,
- migracja wykształconej młodzieży do miast,
- brak ożywienia gospodarczego na terenie wsi.

V. Opis planowanych zadań inwestycyjnych i przedsięwzięć aktywizujących społeczność lokalną w perspektywie 7 lat

Zajączki Pierwsze to wieś, w której mieszkańcy aktywnie uczestniczą w życiu społecznym. Interesują się rozwojem swojej miejscowości. Widzą szansę zwiększenia swoich dochodów poprzez świadczenie usług poza rolnictwem. Mając na uwadze mocne i słabe strony miejscowości Zajączki Pierwsze przyjęto cele strategiczne, których realizacja wspierać będzie rozwój obszarów wiejskich, zapewniając stałą poprawę warunków życia, zamieszkania i bezpieczeństwa mieszkańców wsi.

Cel strategiczny I

Wzrost atrakcyjności poprzez właściwe zagospodarowanie przestrzeni publicznej.

Cel ma służyć zaspokojeniu potrzeb społecznych, kulturalnych oraz rekreacyjnych mieszkańców wsi.

Cel strategiczny II

Przeciwdziałanie marginalizacji obszarów wiejskich.

Określony cel ma służyć przede wszystkim poprawie bezpieczeństwa, a także zmniejszeniu dysproporcji pomiędzy terenami wiejskimi a miejskimi, co w znacznym stopniu wpłynie na wzrost jakości życia na wsi.

Cel strategiczny III

Wzrost aktywności społeczeństwa

Kultywowanie tradycji lokalnych poprzez organizację dożynek i festynów

Plan Odnowy Miejscowości Zajączki Pierwsze obejmuje zadania inwestycyjne planowane do realizacji na lata 2009-2015, których źródłami finansowania będą:

- środki UE
- środki własne Gminy
- inne zewnętrzne źródła finansowania.

Plan odnowy miejscowości Zajązki Pierwsze

| Lp. | Nazwa zadania | Termin realizacji | Koszt [zł] | Źródła finansowania | Opis Projektu |
|-----|---|-------------------|------------|---------------------|--|
| 1. | Budowa chodnika, zatoki autobusowej i parkingów w centrum miejscowości Zajązki Pierwsze | 2010 | 623 957 | Budżet gminy, PROW | <p>Planowane przedsięwzięcie będzie realizowane na długości 255 m i będzie obejmowało wykonanie:</p> <ul style="list-style-type: none"> - chodnika jednostronnego ze zjazdami po stronie południowej jezdni o szerokości 2 m z miejscami zieleni o szer. 0,5-1,5, - parkingów z płyt ażurowych w rejonie kościoła i szkoły podstawowej, - zatoki autobusowej. <p>Droga objęta projektem jest drogą powiatową o dużym natężeniu ruchu. Obszar stanowi centrum miejscowości Zajązki Pierwsze. W rejonie inwestycji znajduje się szkoła podstawowa, kościół, sklep przemysłowo spożywczy oraz przystanek, w związku z czym brak chodników, brak wyznaczonych miejsc postojowych oraz brak zatoki autobusowej stwarza zagrożenie dla dużej liczby użytkowników przedmiotowej drogi powiatowej. Projekt przewiduje uporządkowanie obsługi komunikacyjnej ruchu pieszego i samochodowego co wpłynie na poprawę bezpieczeństwa. Celem zadania jest podniesienie standardu życia mieszkańców Zajązek Pierwszych poprzez uporządkowanie przestrzeni publicznej wsi. Realizacja inwestycji wpłynie ponadto na poprawę estetyki wsi.</p> |

Plan odnowy miejscowości Zajązki Pierwsze

| | | | | | |
|----|---|-----------|---------|--|--|
| 2. | Budowa placu zabaw | 2010 | 40 000 | Budżet gminy, Urząd Marszałkowski | Projekt zakłada budowę ogólnodostępnego placu zabaw. Założono, że projekt zostanie zrealizowany w ramach Programu Odnowa Wsi Województwa Śląskiego, konkursu przedsięwzięć odnowy wsi. Projekt więc będzie integrował lokalną społeczność poprzez wspólną realizację przedsięwzięcia. Celem Projektu jest zwiększenie atrakcyjności przestrzeni wsi poprzez rozwój bazy rekreacyjnej. |
| 3. | Modernizacja drogi powiatowej w m. Zajązki Pierwsze | 2009-2010 | 600 000 | Powiat Kłobucki, RPO | Celem projektu jest poprawa funkcjonalności i parametrów technicznych przedmiotowej drogi poprzez wykonanie odpowiedniej nawierzchni jezdni. Realizacja zadania udrożni układ komunikacyjny, a tym samym zwiększy płynność ruchu i poprawi bezpieczeństwo komunikacyjne. |
| 4. | Organizacja imprez kulturalnych, festynów | 2009-2015 | b.d. | Szkoła Podstawowa, OSP, sponsorzy | Celem imprez kulturalnych i festynów jest integracja mieszkańców wsi oraz kultywowanie tradycji lokalnych. Corocznie organizowane są następujące imprezy: - w styczniu Noworoczny koncert Młodzieżowej Orkiestry Dętej organizowany przez przyjaciół i sympatyków orkiestry, - na przełomie maja i czerwca festyn rodzinny „Mama, Tata i Ja” organizowany na placu szkolnym przez Szkołę Podstawową i społeczność lokalną, - w sierpniu festyn strażacki organizowany na terenie należącym do ochotniczej straży pożarnej przez OSP i społeczność lokalną, - w listopadzie Wieczornica z okazji Święta Niepodległości organizowana przez Szkołę Podstawową. |

Plan odnowy miejscowości Zajązcki Pierwsze

| | | | | | |
|----|--|-----------|-------------|------------------------------------|---|
| 5. | Edukacja ekologiczna – Gminny Konkurs Ekologiczny | 2009-2015 | 2 000 / rok | Budżet gminy | Szkoła Podstawowa w Zajązckach Pierwszych corocznie organizuje Gminny Konkurs Ekologiczny dla uczniów szkół podstawowych z terenu gminy Krzepice, w ramach którego odbywa się konkurs plastyczny i turniej wiedzy. Celem konkursu jest podniesienie świadomości ekologicznej wśród jego uczestników. |
| 6. | Szkolenia aktywizujące dla mieszkańców wsi | 2009-2015 | b.d. | PO KL, PROW (LEADER), Budżet gminy | Szkolenia aktywizujące dla mieszkańców mają na celu podniesienie poziomu wykształcenia i kwalifikacji mieszkańców oraz zmniejszenie dysproporcji pomiędzy terenami wiejskimi a miejskimi. |
| 7. | Udział w Konkursie Piękna Wieś Województwa Śląskiego | 2009-2010 | 8 000 / rok | Urząd Marszałkowski | Celem konkursu jest wspieranie rozwoju wsi poprzez pobudzanie aktywności gospodarczej, kształtowanie ładu przestrzennego oraz pielęgnowanie środowiska naturalnego. Celem konkursu jest również promowanie i nagradzanie tych sołectw z terenu województwa, które szczególnie wyróżniają się wysoką estetyką, chronią lokalne dobra kultury i krajobraz oraz aktywizują społeczność sołectwa wspólnych działań. Z terenu gminy Krzepice w konkursie w kategorii Najpiękniejsza zagroda w 2006 r. III miejsce otrzymało gospodarstwo z miejscowości Krzepic, a w 2008 r. wyróżnienie otrzymało gospodarstwo z Dankowic Trzecich. |