









LEGENDA:

-  izolinie stężeń maksymalnych
-  izolinie stężeń średniorocznych + tło
-  zasięg występowania stężeń większych niż poziomy odniesienia przez 0,2 % w okresie roku

Dopuszczalne wartości stężeń w odniesieniu do okresu:

- godziny (D1) - 100 ug/m³
- roku (Da) - 13 ug/m³

-  teren przedsięwzięcia
-  obiekty przedsięwzięcia
-  emitor kotłowni
-  emitor zastępczy miejsca gdzie najczęściej pracować będą pojazdy na biegu jałowym
-  emitor odpowietrzenia zbiorników oczyszczalni ścieków

**Załącznik graficzny nr 8
METYLOAMINA**

MAPA ROZKŁADU STĘŻEŃ MAKSYMALNYCH,
ŚREDNIOROCZNYCH, ORAZ CZĘSTOŚCI
WYSTĘPOWANIA PRZEKROCZEŃ STĘŻEŃ
DOPUSZCZALNYCH W OKRESIE ROKU

