

Krzepice, 8 czerwca 2010 r.

IF/VI/0931/1/10

Śląski Urząd Wojewódzki  
w Katowicach  
Wydział Infrastruktury

3 8 66  
4476/10  
GKZ 10/10  


## PROTOKÓŁ KONTROLI

Egz. nr 1

**1. Oznaczenie jednostki kontrolowanej, jej adres i REGON**

Urząd Miejski w Krzepicach, 42-160 Krzepice ul. Częstochowska 13  
REGON 000529019

**2. Nazwa organu sprawującego nadzór nad jednostką kontrolowaną.**

Burmistrz Krzepic

**3. Imię i nazwisko kierownika jednostki kontrolowanej oraz okres, w którym pełni on swoją funkcję – z uwzględnieniem zmian w okresie objętym kontrolą.**

Pan Krystian Kotynia, od 13 czerwca 2001 roku – powołany uchwałą RM;  
od 27 października 2002 roku – wybrany w wyborach powszechnych

**4. Imię i nazwisko osoby udzielającej wyjaśnień lub składającej oświadczenie.**

Pani Jadwiga Staniszevska – Inspektor ds. gospodarki mieszkaniowej, ochrony środowiska, rolnictwa i leśnictwa


Pani Krystyna Chęcińska – Inspektor ds. planowania przestrzennego, gospodarki gruntami i ewidencji nieruchomości

**5. Imię i nazwisko oraz stanowisko służbowe kontrolującego lub kontrolujących, nazwę komórki kontroli oraz numer i data upoważnienia do kontroli.**

Iwona Korlacka – inspektor wojewódzki w Wydziale Infrastruktury Śląskiego Urzędu Wojewódzkiego w Katowicach, upoważnienie do kontroli z 22 kwietnia 2010 r., nr IF/VI/0931/1/10 – przewodnicząca zespołu kontrolnego

Jerzy Grabiański - inspektor wojewódzki w Wydziale Infrastruktury Śląskiego Urzędu Wojewódzkiego w Katowicach, upoważnienie do kontroli z 22 kwietnia 2010 r., nr IF/VI/0931/1/10 – członek zespołu kontrolnego

**6. Data rozpoczęcia i zakończenia czynności kontrolnych w jednostce kontrolowanej z wymienniem ewentualnych przerw w kontroli.**





17 maja do 8 czerwca 2010 r.

W dniach 17 maja, 26 maja oraz 7 – 8 czerwca 2010 roku prowadzono kontrolę na terenie gminy Krzepice, w pozostałym czasie czynności kontrolne prowadzono w oparciu o korespondencję mailową ze wskazanymi pracownikami gminy. W okresie od 28 maja do 4 czerwca członek zespołu kontrolnego Jerzy Grabiański miał przerwę w kontroli ze względu na urlop wypoczynkowy, przewodnicząca zespołu kontrolnego Iwona Korlacka miała przerwę w kontroli w dniu 31 maja ze względu na udział w pracach Regionalnej Rady Ochrony Przyrody.

#### **7. Określenie przedmiotowego zakresu kontroli i okresu objętego kontrolą.**

Przestrzeganie przepisów ustawy z dnia 16 kwietnia 2004 roku o ochronie przyrody (Dz. U. Nr 92, poz. 880 z późn. zm.) w trakcie gospodarczego wykorzystywania składników i zasobów przyrody na terenie gminy Krzepice oraz ocena zgodności decyzji wydawanych przez Burmistrza Miasta Krzepice z polityką przyrodniczą gminy.

#### **8. Informację o wcześniej przeprowadzonej kontroli w zakresie objętym kontrolą.**

Wcześniej nie przeprowadzano kontroli w tym zakresie.

#### **9. W trakcie przeprowadzonej kontroli stwierdzono, co następuje:**

Analizie poddano następujące dokumenty udostępnione przez Urząd Miejski w Krzepicach:

1. Studium uwarunkowań i kierunków zagospodarowania przestrzennego Miasta i Gminy Krzepice – Środowisko Przyrodnicze, październik 1999r. – wrzesień 2000 r.
2. Program Ochrony Środowiska dla Miasta i Gminy Krzepice 2203 r. do 2006 r.
3. Studium uwarunkowań i kierunków zagospodarowania przestrzennego miasta i gminy Krzepice, wrzesień 2000 r.
4. Prognoza oddziaływania na środowisko do projektu Studium uwarunkowań i kierunków zagospodarowania przestrzennego Miasta i Gminy Krzepice maj – październik 2009 r.
5. Uchwała Nr XXX/298/2005 Rady Miejskiej w Krzepicach z dnia 14 czerwca 2005 r. w sprawie miejscowego planu zagospodarowania przestrzennego gminy Krzepice.
6. Wnioski i wydane decyzje w sprawie usuwania drzew – sprawdzono 66 spraw z 2010 roku i 39 losowo wybranych spraw z 2009 roku oraz losowo wybrane sprawy z wcześniejszych lat (2007 do 2008 r.)

W wyniku przeprowadzonej analizy powyższych dokumentów uznano, że wyjaśnienia wymagają następujące kwestie:

1. Program ochrony środowiska został sporządzony na lata 2003 – 2006. Brak aktualnego Programu ochrony środowiska oraz raportów z wykonania dotychczasowego.
2. Brak w Programie harmonogramu zadań z terminem ich wykonania.
3. W aktualnie obowiązującym miejscowym planie zagospodarowania przestrzennego figuruje projekt rezerwatu przyrody „Buczyna Karcze”. Brak źródła informacji dotyczących walorów przyrodniczych na projektowanym do ochrony obszarze oraz działań mających na celu sformalizowanie formy ochrony. Jednocześnie w udostępnionych przez Urząd dokumentach znajduje się pismo z Nadleśnictwa Kłobuck, z dnia 18.08.2008 r. informujące, że Nadleśnictwo nie planuje na tym terenie nowych rezerwatów a teren na którym znajduje się uroczysko Karcze został zaproponowany do włączenia do sieci obszarów Natura 2000. Kopia w/w pisma z dnia 18.08.2008 roku, znak Z-01-53/08 stanowi załącznik do niniejszego protokołu.
4. Brak listy obiektów proponowanych do objęcia ochroną prawną w drodze Uchwały Rady Miejskiej w Krzepicach. Ze Studium z 1999 r. – 2000 r. wynika, że na terenie gminy istnieją obszary zasługujące na ochronę prawną takie jak obszary w obrębie dolin rzecznych, oczka wodne, stawy, bagienka, starorzecza, fragmenty łąk, zbiorniki wodne.
5. W związku z rozbieżnymi zapisami Planu zagospodarowania przestrzennego i cyt. Wyżej Studium wyjaśnienia wymaga kwestia czy planowana jest regulacja koryta rzeki Pankówki, (w Studium 1999 –2000 środowisko przyrodnicze na str. 22 proponuje się wykluczenie tej regulacji).
6. W jaki sposób realizowany jest zapis art. 120 ustawy o ochronie przyrody, dotyczący zapobiegania rozprzestrzenianiu się gatunków inwazyjnych przy zakładaniu i utrzymywaniu zieleni i zadrzewień.
7. W jaki sposób prowadzi się kontrolę przestrzegania zakazu usuwania drzew w sezonie lęgowym ptaków.
8. Czy zaplanowano rozwój gminnego systemu obszarów chronionych spójnego z systemem powiatowym, wojewódzkim i krajowym oraz z założeniami sieci Natura 2000 zgodnie z zapisami w Programie na str. 111-112.
9. W jaki sposób realizowane są cele krótkoterminowe wyszczególnione w Programie, w szczególności:
  - a. dążenie do zwiększenia obszarów leśnych;
  - b. kontynuowanie waloryzacji przyrodniczej gminy: identyfikacja obszarów przewidzianych do objęcia szczególnymi formami ochrony przyrody ze szczególnym uwzględnieniem terenów torfowisk i innych zbiorowisk związanych z siedliskami podmokłymi oraz dolin rzek;
  - c. propagowanie wśród mieszkańców i turystów dbałości o tereny chronione;
  - d. konserwacja i odtwarzanie parków miejskich i zabytkowych;
  - e. rozwój sieci przyrodniczych ścieżek dydaktycznych.

W związku z powyższym w dniu 28 maja 2010 roku zadano na piśmie pytania Burmistrzowi Miasta Krzepice - pismo stanowi załącznik do niniejszego protokołu.

Kow  
A

It

W dniu 8 czerwca 2010 roku pracownik Urzędu Miasta, Pani Jadwiga Staniszevska przedstawiła w imieniu Burmistrza pismo z odpowiedziami na powyższe pytania, stanowiące załącznik do niniejszego protokołu.

Przeanalizowano dokumenty dotyczące załatwiania wniosków o pozwolenie na usunięcie drzew (66 spraw z 2010 roku, 39 losowo wybranych spraw z 2009 roku oraz losowo wybrane sprawy z lat 2007 - 2008 r.) – wszystkie sprawy zostały załatwione w terminie. Z informacji uzyskanych z Urzędu Miasta Krzepice wynika, że w 2007 roku wydano 58 decyzji zezwalających na usunięcie drzew, w 2008 roku 59 decyzji tego typu oraz jedną naliczającą karę za usunięcie drzewa bez zezwolenia (odroczonej na okres 3 lat ze względu na możliwość zachowania żywotności drzewa), w 2009 roku 123 decyzje i 66 decyzji w 2010 roku wydanych do dnia kontroli. Jednocześnie stwierdzono, że we wszystkich decyzjach zobowiązuje się wnioskodawców do dokonania nasadzeń następczych, jedynie w nielicznych decyzjach nowe nasadzenia są ograniczone do gatunków rodzimych. Zgodnie z wyjaśnieniami Pani Jadwigi Staniszevskiej w przypadkach gdy termin obowiązywania decyzji obejmował sezon lęgowy ptaków decyzje zawierały klauzulę zabraniającą prowadzenia robót w tym okresie. W przypadku losowo wybranych, ostatnio wydanych decyzji zezwalających na wycinkę drzew dokonano oględzin w terenie mających na celu stwierdzenie zgodności ustaleń decyzji ze stanem faktycznym.

W wyniku przeprowadzonych oględzin nie stwierdzono żadnych nieprawidłowości – protokoły oględzin stanowią załączniki do niniejszego protokołu. W dniu 17 maja 2010 roku dokonano również wizji pomnika przyrody - dwóch wiązów szypułkowych w miejscowości Kuków, ustanowionego Rozporządzeniem Wojewody Częstochowskiego Nr 4/96 z dnia 6 lutego 1996 r. zgodnie z Obwieszczeniem Wojewody Śląskiego z dnia 15 marca 1999 r. (Dziennik Urzędowy Województwa Śląskiego nr 8/99). W czasie oględzin stwierdzono, że wiązy są w dobrym stanie zdrowotnym i nie wymagają zabiegów pielęgnacyjnych.

### 9.1 Informacje ogólne:

Kontrola została przeprowadzona na podstawie art. 123 ust. 1. ustawy z dnia 16 kwietnia 2004 r. (tekst jednolity Dz. U. Nr 151, poz. 1220, z późn. zm.), który upoważnia wojewodę do przeprowadzania kontroli przestrzegania przepisów o ochronie przyrody w trakcie gospodarczego wykorzystania zasobów i składników przyrody przez jednostki organizacyjne oraz osoby prawne i fizyczne.

Miasto i gmina Krzepice położona jest w północno-zachodniej części powiatu kłobuckiego w województwie śląskim. Gmina graniczy od północy z gminą Lipie, od wschodu z gminą Opatów, od południa z gminami: Panki, Przystajń, od zachodu z gminami: Olesno, Radłów i Rudniki położonymi na terenie województwa opolskiego.

Miasto i gmina Krzepice obejmuje trzy osiedla miejskie: Krzepice „Stare Miasto”. Kuźniczkę i Kuków oraz sołectwa: Dankowice Lutrowskie, Podłęże Królewskie, Starokrzepice, Stanki, Zajączki I, Zajączki II.

Gmina Krzepice jest w 100% zwodociągowana, posiada nowoczesną oczyszczalnię ścieków oraz własne komunalne wysypisko śmieci. Kanalizacja sanitarna jest sukcesywnie rozbudowywana i obecnie obejmuje ok. 80% obszaru miejskiego oraz zaledwie 35% obszaru wiejskiego. Przez teren gminy przebiegają 2 linie wysokich napięć tj. 400 kV Dobrzeń-Tręba-

Kow  
A

A

czew oraz 110 kV Kłobuck-Janinów. Na terenie miasta i gminy Krzepice brak infrastruktury gazowej. Gmina szczególnie poza terenami zainwestowanymi miasta Krzepice ma charakter rolniczy, w mniejszym stopniu produkcyjno-usługowy.

Miasto i gmina Krzepice zajmuje ogółem powierzchnię **7881 ha** w tym miasto Krzepice **2771 ha**.

W użytkowaniu gruntów wg GUGiK 2005 r.:

- **użytki rolne** stanowią **6648 ha** tj. **84,4%** jej ogólnej powierzchni
- **lasy, zadrzewienia i zakrzewienia** – **772 ha** tj. **9,8%** ogólnej powierzchni miasta i gminy
- **pozostałe grunty** – **461 ha** tj. **5,8%** ogólnej powierzchni jw.

Wśród gruntów pozostałych tereny zabudowane i zurbanizowane (tereny: mieszkaniowe, przemysłowe, zurbanizowane niezabudowane, rekreacyjno-wypoczynkowe oraz komunikacyjne) stanowią 298 ha tj. 64,7%, grunty pod wodami (płynącymi i stojącymi) – 16,5%, nie-użytki 17,1%, różne 1,7%.

Pod względem hydrograficznym obszar miasta i gminy Krzepice położony jest w zlewni rzeki Liswarty, lewobrzeżnego dopływu rzeki Warty. Odwadniany jest za pośrednictwem rzek: Liswarty, Pankówki, Kukówki (Bieszczu), Piszczki i Piskary. Ponadto obszar ten odwadnia również szereg bezimiennych cieków wpadających bezpośrednio do rzeki Liswarty lub jego dopływów. Przez teren gminy przebiega aż 6 lokalnych działów wodnych – VI-ego rzędu.

Rzeki, szczególnie Liswarta płyną w dolinach o dość szerokich terasach zalewowych, niekiedy kilkoma korytami. Niskie spadki jednostkowe rzek powodują szczególnie w okresach mokrych, tworzenie się podmokłości w dolinach rzek: Liswarty, Piskary i Pankówki. Tereny podmokłe, szczególnie w dolinie rzeki Liswarty oraz o utrudnionym odpływie powierzchniowym odwadniane są za pośrednictwem sieci rowów melioracyjnych.

Na terenie miasta i gminy Krzepice występują 2 zbiorniki retencyjne na rzece Kukówce; jeden w granicach miasta o powierzchni 1,0 ha i pojemności 15 tys. m<sup>3</sup>, drugi „Łezka” na granicy miasta i miejscowości Dankowice o powierzchni 4,8 ha i pojemności 62,0 tys. m<sup>3</sup>.

W miejscowości Dankowice II zlokalizowany został również kompleks stawów hodowlanych „Dankowice” o powierzchni 8,62 ha, zasilanych wodami rzeki Liswarty.

Szatę roślinną miasta i gminy Krzepic reprezentują przede wszystkim antropogeniczne zbiorowiska rolnicze – agrocenozy gruntów ornych, łąk i pastwisk z licznymi drobnymi płatami zadrzewień i zakrzewień. Użytki rolne zajmują bowiem ponad 84% jej ogólnej powierzchni. Wśród użytków rolnych grunty orne stanowią ok. 72% ich ogólnej powierzchni. Kompleksom roślin uprawnych towarzyszą zespoły roślin pospolitych w dużej mierze uzależnionych od gatunków roślin aktualnie uprawianych. Występują tutaj również zbiorowiska, łąkowe, torfowiskowe i wodne. Roślinność przybrzeżna w otoczeniu zbiornika wodnego Dankowice jest stosunkowo uboga i jednorodna, gdyż składa się niemal wyłącznie z turzyc i manny mielec. Wśród roślinności wodnej spotyka się przede wszystkim moczarkę kanadyjską, rogatka sztywnego i wywłócznika okółkowego.

Na uwagę zasługują natomiast występujące w dolinach rzek zadrzewienia łąkowe.

*Kraw*  
*st*

*H*

Zbiorowiska leśne na terenie miasta i gminy zajmują niewielką powierzchnię. Lasy, zadrzewienia i zakrzewienia stanowią zaledwie 9,8% jej ogólnej powierzchni.

Niewielkie powierzchniowo, rozczłonkowane kompleksy leśne występują we wschodniej, południowo-zachodniej i centralnej części miasta i gminy Krzepice. Największy zwarty kompleks leśny pozostający w zarządzie PGL Nadleśnictwa Kłobuck występuje w północnej części gminy. W strukturze siedliskowej lasów największy udział mają siedliska borowe: bór świeży (Bśw), bór mieszany świeży (BMśw) oraz fragmentarycznie siedliska lasowe: las świeży (Lśw). Dominującym gatunkiem drzewostanu jest sosna (so) z domieszką brzozy, olchy, modrzewia, świerka, buka, dębu i wierzby. Z gatunków obcych występują: sosna-banksa, czarna, wejmutka, dąb czerwony, topola, czeremcha amerykańska.

Specyficznymi skupiskami zieleni urządzonej są skwery miejskie, zespoły zieleni towarzyszącej obiektom sakralnym oraz zadrzewienia cmentarne. Występują tu skupiska gatunków drzewostanów tj. dąb, lipa, wiąz, topola, olcha czarna. Odgrywają one również istotną rolę w zachowaniu równowagi ekologicznej, stanowiąc enklawę zieleni w zubożałej przyrodniczo strefie zurbanizowanej gminy.

Na terenie miasta i gminy Krzepice występuje większość gatunków zwierząt charakterystycznych dla tej strefy klimatyczno-geograficznej Polski.

Na obszarze miasta i gminy Krzepice ochronie podlegają:

- *pomniki przyrody* – grupa drzew którą stanowią 2 wiązy szypułkowe w miejscowości Kuków, ustanowione Rozporządzeniem Wojewody Częstochowskiego Nr 4/96 z dnia 6 lutego 1996 r. zgodnie z Obwieszczeniem Wojewody Śląskiego z dnia 15 marca 1999 r. (Dziennik Urzędowy Województwa Śląskiego nr 8/99)
- *lasy grupy I-szej – ochronne* – ustanowione Zarządzeniem MOŚZNiL nr 100 z dnia 23 lipca 1996 r. w sprawie uznania za ochronne lasów stanowiących własność Skarbu Państwa będących w zarządzie PGL, Nadleśnictwa Kłobuck
- *strefy ochrony bezpośredniej ujęcia komunalnego w Krzepicach* – 4 ujęcia wód podziemnych z utworów czwartorzędowych – Decyzja Starostwa Powiatowego w Kłobucku – ROŚ.IV.6223/5/03 z dnia 31.10.2003 r.
- *strefa ochrony pośredniej komunalnego ujęcia wód podziemnych w Krzepicach* – Decyzja Urzędu Wojewódzkiego w Częstochowie – Wydział Ochrony Środowiska OŚ I 6210/46/08 z dnia 18.09.1998 r.
- *gleby wysokich klas bonitacyjnych oraz gleby organiczne* – podlegają ochronie na mocy ustawy z dnia 3 lutego 1995 r. o ochronie gruntów rolnych i leśnych
- *lasy* – bez względu na formę własności, chronione są na mocy ustawy z dnia 28 września 1981 r. o lasach oraz ustawy z dnia 3 lutego 1995 r. o ochronie gruntów rolnych i leśnych
- *okazy gatunków roślin rzadkich, endemicznych, podatnych na zagrożenia lub zagrożonych wyginięciem oraz zwierząt i grzybów ich siedlisk i ostoi* podlegających ochronie gatunkowej z mocy ustawy z dnia 16 kwietnia 2004 r. o ochronie przyrody
- *zabytki* – obiekty i obszary wpisane do rejestru zabytków nieruchomych województwa chronione z mocy ustawy z dnia 23 lipca 2003 r. o ochronie zabytków i opiece nad zabytkami

*Handwritten signature*

*Handwritten signature*

**10. Wzmianka o przekazaniu informacji o podjętych działaniach zapobiegających powstaniu nieprawidłowości i ich skutkach do czasu zakończenia kontroli**

Brak.

**11. Wzmianka o sporządzonych protokołach dodatkowych, odpisach i wyciągach oraz o zabezpieczonych dowodach (w przypadku występowania)**

Sporządzono protokoły z oględzin dokonanych w dniach 17 i 26 maja 2010 r.

**12. Wzmianka o dokonaniu wpisu do książki kontroli.**

Wpisu do książki kontroli dokonano na karcie nr 11 pod numerem 3-cim.

Nazwa księgi: Książka kontroli zewnętrznych.

**13. Informacja o odczytaniu przez kierownika jednostki kontrolowanej protokołu kontroli.**

Pan Krystian Kotynia - Burmistrz Miasta Krzepice.

**14. Omówienie dokonanych w protokole poprawek, skreśleń i uzupełnień.**


Nie było poprawek, skreśleń i uzupełnień.

**15. Wzmianka o poinformowaniu kierownika kontrolowanej jednostki o prawie, sposobie i terminie zgłoszenia zastrzeżeń oraz o prawie odmowy podpisania protokołu.**

Kierownika kontrolowanej jednostki poinformowano o przysługującym mu prawie wniesienia wyjaśnień, co do treści zawartych w niniejszym protokole do Wojewody Śląskiego za pośrednictwem Dyrektora Wydziału Infrastruktury Śląskiego Urzędu Wojewódzkiego w Katowicach w terminie do siedmiu dni od dnia otrzymania protokołu.


Protokół niniejszy sporządzono w dwóch jednobrzmiących egzemplarzach i przed podpisaniem odczytano. Egzemplarz nr 1 wręczono kierownikowi kontrolowanej jednostki.

Integralną część protokołu stanowi spis załączników.



**Spis załączników:**

1. kserokopie upoważnień
2. egzemplarze protokołów z oględzin w dniach 17 i 26 maja 2010 r.
3. pismo z dnia 28 maja 2010 roku zapytaniem do Burmistrza Miasta Krzepice,
4. pismo z dnia 7 czerwca 2010 r zawierające odpowiedzi na zadane w/w pismem pytania
5. potwierdzona za zgodność z oryginałem kopia w/w pisma z dnia 18.08.2008 roku, znak Z-01-53/08



Burmistrz  
Krzepice

przewodniczący zespołu kontrolnego  
Katalina

członkini zespołu kontrolnego:  
Jenny Galinski



Krzepice, 17 maja 2010 r.

IF/ VI/ 0931 /1/ 10

**PROTOKÓŁ  
Z PRZEPROWADZONYCH OGŁĘDZIN**

Na podstawie art. 123 ustawy z dnia 16 kwietnia 2004 r. o ochronie przyrody (tekst jednolity Dz. U. Nr 151, poz. 1220, z późn. zm.) w dniu 17 maja 2010 r. przeprowadzone zostały oględziny pomnika przyrody oraz drzew stwarzających zagrożenie dla bezpieczeństwa ruchu drogowego.

W oględzinach udział wzięli:

1. Pani Jadwiga Staniszevska – Urząd Miejski w Krzepicach
2. Iwona Korlacka – Śląski Urząd Wojewódzki, Wydział Infrastruktury
3. Jerzy Grabiański – Śląski Urząd Wojewódzki, Wydział Infrastruktury

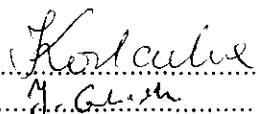
W trakcie oględzin stwierdzono:


1. Dokonano oględzin pomnika przyrody stanowiącego grupę jednogatunkową 2 szt. wiązów szypulkowych zlokalizowanych w miejscowości Kuków 131, na prywatnej posesji. Obydwa drzewa są w dobrym stanie zdrowotnym i nie wymagają przeprowadzenia zabiegów konserwatorskich.
2. Dokonano oględzin drzew z gatunku robinia akacjowa – 3 szt. rosnące w pasie drogowym drogi powiatowej nr 2035 S. Dwa drzewa są całkowicie obumarłe, trzecie jest w stanie zamierania.. Drzewa są pochylone w kierunku drogi i zagrażają bezpieczeństwu ruchu drogowego oraz linii energetycznej i telefonicznej.  
W przedmiotowej sprawie wydana została decyzja nr GKR.7635-080/10 z dnia 12 maja 2010 r.

W czasie oględzin sporządzona została dokumentacja fotograficzna.

Przed podpisaniem kierownik jednostki kontrolowanej lub osoba obecna przy oględzinach zapoznała się z treścią protokołu.

Krzepice, dnia 17.05.2010 r.  
(miejscowość)

  
.....  
( podpis kontrolującego )

  
.....  
( imię i nazwisko kierownika jednostki kontrolowanej  
lub osoby przez niego upoważnionej )

Krzepice, 26 maja 2010 r.

IF/ VI/ 0931 /1/10

## PROTOKÓŁ Z PRZEPROWADZONYCH OGLĘDZIN

Na podstawie art. 123 ustawy z dnia 16 kwietnia 2004 r. o ochronie przyrody (tekst jednolity Dz. U. Nr 151, poz. 1220, z późn. zm.) w dniu 26 maja 2010 r. przeprowadzone zostały oględziny drzew przeznaczonych do usunięcia z uwagi na zły stan zdrowotny lub stanowiących zagrożenie bezpieczeństwa dla osób lub mienia.

W oględzinach udział wzięli:

1. Pani Jadwiga Staniszevska – Urząd Miejski w Krzepicach
2. Iwona Korlacka - Śląski Urząd Wojewódzki, Wydział Infrastruktury
3. Jerzy Grabiański – Śląski Urząd Wojewódzki Wydział Infrastruktury

W trakcie oględzin stwierdzono:

Drzewa z gatunku :brzoza - 2 szt. rosnące w pasie drogowym drogi powiatowej nr 2004 S pod linią energetyczną. Jedno z drzew jest całkowicie suche, drugie drzewo jest w stadium zamierania. Posusz stanowi 60 % korony. Przedmiotowe drzewa stanowią zagrożenie dla bezpieczeństwa ruchu drogowego i funkcjonowania linii energetycznej.

W sprawie tej wydana została decyzja nr GKR.7635-079/10 z dnia 12 maja 2010 r.

Drzewa z gatunku topola – 3 szt. rosnące na posesji prywatnej w miejscowości Zajączki Pierwsze 67. Stwarzają zagrożenie dla zabudowy mieszkaniowej, gospodarczej i cmentarza. Drzewa są mocno rozrośnięte i w dobrym stanie zdrowotnym. Ich lokalizacja w bezpośrednim sąsiedztwie zabudowy i cmentarza oraz pochylenie w stronę budynków stwarza zagrożenie bezpieczeństwa.


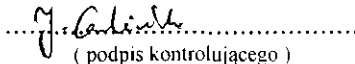
W sprawie tej wydana została decyzja nr GKR. 7635-057/10 z dnia 14 kwietnia 2010 r.


W czasie oględzin sporządzona została dokumentacja fotograficzna.

Przed podpisaniem kierownik jednostki kontrolowanej lub osoba obecna przy oględzinach zapoznała się z treścią protokołu.

Krzepice..... dnia 26.05.2010r...

( miejscowość )

  
.....  
  
.....  
( podpis kontrolującego )

  
.....  
( imię i nazwisko kierownika jednostki kontrolowanej  
lub osoby przez niego upoważnionej )