






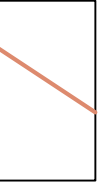


# LEGENDA

	naw. z kostki bet. gr. 8cm szarej – 86,80m <sup>2</sup>		jezdnia z bet. asfaltowego – 231,00m <sup>2</sup>
	naw. z kostki bet. gr. 8cm czerwonej – 9,00m <sup>2</sup>		w-wa ścierdlna z b.a. (dowizanie do istniejącej nawierzchni) – 29,50m <sup>2</sup>
	istniejąca nawierzchnia do rozbiórki – 207,20m <sup>2</sup>		krawężnik najazdowy 22x15cm – 51,50m
			krawężnik drogowy 30x15cm – 42,20m
			krawędź jezdni bez krawężnika

mgr inż. Jacek Malmur 42-700 Sądów ul Powstańców Śląskich 42a tel 662 239 107		Inwestor: Gmina Krzepice, 42-160 Krzepice, Częstochowska 13	Studium: PB
Budowla: <b>Budowa łącznika pomiędzy Osiedlem Dąbrowa i ulicą Częstochowską w Krzepicach</b>		Data: 04/2017	Skala: 1 : 500
Nazwa rysunku: Projekt zagospodarowania terenu		Nr Rys: 2	
Funkcja:	Imię i Nazwisko:	Specialność:	Nr Uprawnień:
Projektant:	Jacek Malmur	drogowa	SLK/5917/PBD/15
Sprawdzający:	Tomasz Sokulski	drogowa	OPL/0243/PWOD/06
Opracował:	Adam Pokrzywiec		